



**ΑΝΑΡΤΗΤΕΑ ΣΤΟ ΔΙΑΔΙΚΤΥΟ**

**Δ/ΝΣΗ:** ΤΕΧΝΙΚΩΝ ΕΛΕΓΧΩΝ **Αθήνα, 09/08/2018**  
**ΤΜΗΜΑ:** ΠΟΛΛΑΠΛΗΣ ΣΥΜΜΟΡΦΩΣΗΣ  
**ΠΛΗΡΟΦΟΡΙΕΣ:** Παναγόπουλος Χ. **Αρ. πρωτ.: 58953**

**ΠΡΟΣ:** Ο.Π.Ε.Κ.Ε.Π.Ε. **ΔΙΑΒΑΘΜΙΣΗ:**  
- Περιφερειακές Δ/νσεις **ΔΗΜΟΣΙΟ**

**ΚΟΙΝΟΠΟΙΗΣΗ:** Υπουργείο Αγροτικής Ανάπτυξης & Τροφίμων  
- Γρ. Υπουργού κ. Ε. Αποστόλου  
- Γρ. Αν. Υπουργού κ. Ι. Τσιρώνη  
- Γρ. Υφυπουργού κ. Β. Κόκκαλη  
- Γρ. Γεν. Γραμματέα κ. Ν. Αντόνογλου  
- Γρ. Γεν. Γραμματέα κ. Χ. Κασίμη  
- Γεν. Δ/ση Αγροτικής Ανάπτυξης  
- Γεν. Δ/ση Γεωργίας  
- Γεν. Δ/ση Κτηνιατρικής

Περιφέρειες  
- Γεν. Δ/σεις Περιφερειακής Αγροτικής Οικονομίας & Κτηνιατρικής

Αρχηγείο Πυροσβεστικού Σώματος  
- Δ/ση Αντιμετώπισης Εγκλημάτων Εμπρησμού  
Λάρνακος 18 Περιστέρι 12135

**ΘΕΜΑ: ΠΟΛΛΑΠΛΗ ΣΥΜΜΟΡΦΩΣΗ 2018**  
**ΕΓΚΥΚΛΙΟΣ - ΕΓΧΕΙΡΙΔΙΟ ΔΙΑΔΙΚΑΣΙΩΝ ΕΛΕΓΧΟΥ**

Σύμφωνα με:

1. Τον Κανονισμό (ΕΕ) 1306/2013 του Ευρωπαϊκού Κοινοβουλίου και του Συμβουλίου «σχετικά με τη χρηματοδότηση, τη διαχείριση και την παρακολούθηση της κοινής γεωργικής πολιτικής και την κατάργηση των κανονισμών (ΕΟΚ) αριθ. 352/78, (ΕΚ) αριθ. 165/94, (ΕΚ) αριθ. 2799/98, (ΕΚ) αριθ. 814/2000, (ΕΚ) αριθ. 1290/2005 και (ΕΚ) αριθ. 485/2008 του Συμβουλίου» (L 347/549 της 17.12.20130).
2. Τον Κανονισμό (ΕΕ) 640/2014 της Επιτροπής «για τη συμπλήρωση του Καν. (ΕΕ) αριθμ. 1306/2013 του Ευρωπαϊκού Κοινοβουλίου και του Συμβουλίου όσον αφορά το ολοκληρωμένο σύστημα διαχείρισης και ελέγχου και τους όρους απόρριψης ή ανάκτησης πληρωμών καθώς και τις διοικητικές κυρώσεις που εφαρμόζονται στις άμεσες ενισχύσεις, τη στήριξη της αγροτικής ανάπτυξης και την πολλαπλή συμμόρφωση» (L181/48 της 20.06.2014), όπως τροποποιήθηκε και ισχύει.
3. Τον Κανονισμό (ΕΕ) 809/2014 της Επιτροπής «για τη θέσπιση κανόνων εφαρμογής του Καν. (ΕΕ) αριθμ. 1306 του Ευρωπαϊκού Κοινοβουλίου και του Συμβουλίου όσον αφορά το

ολοκληρωμένο σύστημα διαχείρισης και ελέγχου, τα μέτρα αγροτικής ανάπτυξης και την πολλαπλή συμμόρφωση» (L227/69 της 31.07.2014), όπως τροποποιήθηκε και ισχύει.

4. Την Υπουργική Απόφαση υπ' αριθ. 1791/74062/02.07.2015 για την «Εφαρμογή του καθεστώτος της Πολλαπλής Συμμόρφωσης σε εκτέλεση του κανονισμού (ΕΕ) 1306/2013 του Ευρωπαϊκού Κοινοβουλίου και του Συμβουλίου και τους κανονισμούς 640/2014 και 809/2014 της Επιτροπής» (Φ.Ε.Κ. 1468, τ. Β'), όπως τροποποιήθηκε και ισχύει.

**Ισχύουν τα ακόλουθα όσον αφορά την εφαρμογή του καθεστώτος της Πολλαπλής Συμμόρφωσης:**

## **A. ΥΠΟΧΡΕΩΣΕΙΣ ΓΕΩΡΓΩΝ**

Κάθε δικαιούχος που λαμβάνει άμεσες ενισχύσεις δυνάμει του Καν. (ΕΕ) 1307/2013 και δυνάμει των άρθρων 46 και 47 του Καν. (ΕΕ) 1308/2013 ή του Καν. (ΕΚ) 479/2008 για τον αμπελοοινικό τομέα, καθώς και ετήσιες πριμοδοτήσεις δυνάμει του άρθρου 21 παράγραφος 1 στοιχεία α) και β), των άρθρων 28 έως 31 και των άρθρων 33 και 34 του κανονισμού (ΕΕ) 1305/2013 ή του άρ. 36 παρ. α) i-v και β) i, iv και v του Καν. (ΕΚ) 1698/2005, οφείλει να τηρεί τους κανόνες της Πολλαπλής Συμμόρφωσης του άρθρου 93 και του παραρτήματος II του Καν. (ΕΕ) 1306/2013, όπως εξειδικεύονται στην Υπουργική Απόφαση υπ' αριθ. 1791/74062/02.07.2015, όπως τροποποιήθηκε από την Υπουργική Απόφαση 1195/45928/26.4.17 και στην ενότητα Α της παρούσας εγκυκλίου.

Εφόσον ο δικαιούχος που αναφέρεται στην προηγούμενη παράγραφο δεν τηρεί τους κανόνες της πολλαπλής συμμόρφωσης του επιβάλλεται η διοικητική κύρωση που προβλέπεται στο άρθρο 91 του Καν. (ΕΕ) 1306/2013. Ωστόσο, η επιβολή διοικητικής κύρωσης που αναφέρεται στο άρθρο 91 του Καν. (ΕΕ) 1306/2013 δεν εφαρμόζεται στους δικαιούχους που συμμετέχουν στο καθεστώς για τους μικροκαλλιεργητές που αναφέρεται στον τίτλο V του Καν. (ΕΕ) 1307/2013. Η κύρωση που προβλέπεται στο εν λόγω άρθρο δεν εφαρμόζεται ούτε στη στήριξη που αναφέρεται στο άρθρο 28 παράγραφος 9 του Καν. (ΕΕ) 1305/2013.

## **I. Περιβάλλον, κλιματική αλλαγή και καλή γεωργική κατάσταση των εκτάσεων**

### **Ύδατα**

1. Για το σύνολο της επικράτειας με βάση τον Κώδικα Ορθής Γεωργικής Πρακτικής για την Προστασία των Νερών από τη Νιτρορύπανση Γεωργικής Προέλευσης, δυνάμει του άρθρου 4 της οδηγίας 91/676/ΕΟΚ ισχύουν τα παρακάτω:
  - i. Απαγορεύεται η απευθείας απόρριψη αζωτούχων λιπασμάτων και κτηνοτροφικών αποβλήτων, σε επιφανειακά και υπόγεια νερά. Επιπλέον, τα κτηνοτροφικά απόβλητα απαγορεύεται να διατίθενται στους εδαφικούς αποδέκτες σε ανεπεξέργαστη μορφή (αχώνευτα).
  - ii. Οι γεωργοί απαγορεύεται να εφαρμόζουν αζωτούχα λιπάσματα ή κτηνοτροφικά απόβλητα κοντά σε επιφανειακά νερά (ποτάμια, υδατορεύματα, λίμνες, διώρυγες, τάφροι και κανάλια άρδευσης ή στράγγισης) ή υπόγεια νερά (πηγές, πηγάδια και γεωτρήσεις), και ειδικότερα:

- α. Προκειμένου για αζωτούχα λιπάσματα: σε απόσταση μικρότερη των 2 μέτρων από επιφανειακά νερά, σε περίπτωση επίπεδης έκτασης και σε απόσταση μικρότερη των 6 μέτρων σε αγρούς με κλίση άνω του 8%.
  - β. Προκειμένου για κτηνοτροφικά απόβλητα: σε απόσταση μικρότερη των 10 μέτρων από επιφανειακά νερά για την περίπτωση των στερεών κτηνοτροφικών αποβλήτων, και 20 μέτρων για την περίπτωση των υγρών κτηνοτροφικών αποβλήτων.
  - γ. Σε εκτάσεις με κλίση άνω του 8%, όταν τα λιπάσματα ή τα κτηνοτροφικά απόβλητα είναι σε υγρή μορφή, με εξαίρεση την εφαρμογή μέσω του συστήματος της στάγδην άρδευσης ή με τη μέθοδο της έγχυσης.
  - δ. Σε απόσταση μικρότερη των 50 μέτρων από γεωτρήσεις, πηγές και πηγάδια.
- iii. Η εφαρμογή τόσο των αζωτούχων λιπασμάτων όσο και των επεξεργασμένων υγρών ή στερεών κτηνοτροφικών αποβλήτων απαγορεύεται να γίνεται σε ακατέργαστες εδαφικές εκτάσεις που δεν καλύπτονται από βλάστηση οποιασδήποτε μορφής, φυτοφράκτες ή γειτονικά κτήματα, ενώ απαιτείται ιδιαίτερη προσοχή σε περιπτώσεις όπου ο κίνδυνος απωλειών λόγω απορροής ή διήθησης είναι μεγάλος.
- iv. Οι γεωργοί απαγορεύεται να προβαίνουν σε εφαρμογή αζωτούχων λιπασμάτων και κτηνοτροφικών αποβλήτων:
- α. σε παγωμένες ή καλυμμένες με χιόνια επιφάνειες, καθώς και σε εδάφη κορεσμένα με νερό, που δε στραγγίζουν επαρκώς, ή πλημμυρισμένα.
  - β. ενώ υπάρχει πρόβλεψη βροχόπτωσης στο αμέσως επόμενο διήμερο.
  - γ. όταν πνέει ισχυρός άνεμος.
- v. Οι γεωργοί απαγορεύεται να εφοδιάζουν το έδαφος των γεωργικών εκτάσεων (καλλιεργούμενων και μη) με συνολική ποσότητα αζώτου από κτηνοτροφικά απόβλητα πάνω από 250 κιλά/εκτάριο σε χρονικό διάστημα 12 μηνών. Τα όρια αυτά περιλαμβάνουν τόσο την εφαρμογή επεξεργασμένων κτηνοτροφικών αποβλήτων όσο και την απόθεση αποβλήτων από τα ίδια τα ζώα που πιθανόν να βόσκουν στις εκτάσεις αυτές.
- vi. Α. Οι παραγωγοί των οποίων οι εκμεταλλεύσεις βρίσκονται στις ευπρόσβλητες ζώνες απαγορεύεται να εφαρμόζουν λιπάσματα που περιέχουν άζωτο το χρονικό διάστημα από 1η Νοεμβρίου μέχρι 1η Φεβρουαρίου.
- Εξαίρεση από τον ανωτέρω περιορισμό εφαρμογής αζωτούχων λιπασμάτων ισχύει στις παρακάτω περιπτώσεις:
- α. της λίπανσης εγκατεστημένης καλλιέργειας χειμερινών κηπευτικών ή ανθοκομικών ειδών, στην οποία επιτρέπεται η ορθολογική χρήση αζωτούχων λιπασμάτων στα ήδη αναπτυχθέντα φυτά,
  - β. της ορθολογικής λίπανσης των καλλιεργειών υπό κάλυψη,
  - γ. της λίπανσης της ελιάς και του αμπελιού, όπου απαιτείται κατά την περίοδο αυτή, εφόσον η ποσότητα του προστιθέμενου αζώτου δεν υπερβαίνει τις 7 μονάδες/στρέμμα,
  - δ. της βασικής λίπανσης των χειμερινών σιτηρών, όπου απαιτείται κατά την περίοδο αυτή, εφόσον η ποσότητα του προστιθέμενου αζώτου δεν υπερβαίνει τις 6 μονάδες/στρέμμα,
  - ε. της βασικής λίπανσης, για όσες καλλιέργειες απαιτείται, με την προϋπόθεση ότι τα χρησιμοποιούμενα λιπάσματα δεν περιέχουν νιτρικό άζωτο σε οποιαδήποτε αναλογία. Επιτρέπεται η ορθολογική χρήση ουρίας, θειικής αμμωνίας, λιπασμάτων βραδείας αποδέσμευσης αζώτου συμπεριλαμβανομένων αυτών που περιέχουν αναστολείς - παρεμποδιστές κ.ά.

Β. Οι παραγωγοί των οποίων οι εκμεταλλεύσεις βρίσκονται στις ευπρόσβλητες ζώνες απαγορεύεται να εφαρμόζουν κτηνοτροφικά απόβλητα στο έδαφος το χρονικό διάστημα από 1η Νοεμβρίου μέχρι 1η Φεβρουαρίου.

α. Εξαιρείται η λίπανση εγκατεστημένης καλλιέργειας χειμερινών κηπευτικών, ανθοκομικών ειδών και καλλιεργειών υπό κάλυψη, στις οποίες επιτρέπεται η χρήση στερεών κτηνοτροφικών αποβλήτων στα ήδη αναπτυχθέντα φυτά, εφόσον δεν αντίκειται στη σχετική νομοθεσία (Υγειονομική Διάταξη της Κ.Υ.Α. Υ1β/2000/95 (ΦΕΚ Β' 343)).

β. Επίσης εξαιρείται η λίπανση σε όσες καλλιέργειες αυτή απαιτείται (μεταξύ των οποίων και η βασική λίπανση των δημητριακών, λειμωνίων φυτών και στις εγκαταστάσεις μόνιμων φυτειών) με την προϋπόθεση ότι χρησιμοποιείται χωνεμένη κοπριά αιγοπροβάτων, στερεά απόβλητα βουστασίων και χοιροστασίων και επεξεργασμένη κοπριά πτηνοτροφείων. Απαγορεύεται να χρησιμοποιούνται απόβλητα πτηνοτροφείων και υγρά κτηνοτροφικά απόβλητα.

vii. Η αποθήκευση των στερεών κτηνοτροφικών αποβλήτων γίνεται σε ειδικά διαμορφωμένους χώρους αποθήκευσης και χειρισμού, όπου σχηματίζουν απλές κοπροσωρούς. Η κοπροσωρός πρέπει να κατασκευάζεται σύμφωνα με τις προδιαγραφές που τίθενται από τον «Κώδικα Ορθής Γεωργικής Πρακτικής για την Προστασία των Νερών από τη Νιτρορύπανση Γεωργικής Προέλευσης».

viii. Σε περίπτωση που τα απόβλητα διατηρούνται σε υγρή μορφή, πρέπει να λαμβάνεται μέριμνα ώστε να υπάρχει δυνατότητα αποθήκευσής τους για χρονική περίοδο η οποία επαρκεί για τη χώνευσή τους και παράλληλα καλύπτει την περίοδο απαγόρευσης και την περίοδο κατά την οποία ανάλογα με τη γεωγραφική περιοχή παρατηρούνται έντονες βροχοπτώσεις ή χιονοπτώσεις.

2. Οι γεωργοί που διαθέτουν εκμεταλλεύσεις εντός περιοχών που έχουν καθοριστεί ως ζώνες ευπρόσβλητες από τη νιτρορύπανση γεωργικής προέλευσης, οφείλουν να τηρούν τις υποχρεώσεις των αντίστοιχων Προγραμμάτων Δράσης.
3. Στις ευπρόσβλητες ζώνες οι παραγωγοί απαγορεύεται να εφοδιάζουν το έδαφος των γεωργικών εκτάσεων (καλλιεργούμενων και μη) με συνολική ετήσια ποσότητα αζώτου επεξεργασμένων κτηνοτροφικών αποβλήτων πάνω από 170 κιλά/εκτάριο. Τα όρια αυτά περιλαμβάνουν το σύνολο των κτηνοτροφικών αποβλήτων, συμπεριλαμβανομένων και των αποβλήτων από τα ζώα που πιθανόν να βόσκουν στις εκτάσεις αυτές.
4. Δεν επιτρέπεται η καλλιέργεια σε απόσταση μικρότερη του ενός μέτρου από τις όχθες υδατορευμάτων και λοιπών υδάτινων όγκων.
5. Οι γεωργοί που αρδεύουν τις καλλιέργειές τους θα πρέπει να τηρούν τις διαδικασίες έγκρισης χρήσης νερού προς άρδευση. Οι γεωργοί οι οποίοι κάνουν χρήση των αρδευτικών δικτύων των Οργανισμών Εγγείων Βελτιώσεων (ΤΟΕΒ, ΓΟΕΒ, Τοπικές Επιτροπές Άρδευσης, Προσωρινές Διοικούσες Επιτροπές, Α.Ο.Σ.Α.Κ., Οργανισμός Κωπαΐδας) ή των Δήμων, οφείλουν να τηρούν το σχετικό κανονισμό λειτουργίας του αντίστοιχου ΟΕΒ ή Δήμου και να προσκομίζουν σχετική βεβαίωσή του σε περίπτωση που τους ζητηθεί από τις ελεγκτικές αρχές. Αν διαθέτουν ιδιωτική υδροληψία για την άρδευση των αγροτεμαχίων τους, θα πρέπει να τηρούν τις διαδικασίες του παράγωγου δικαίου του νόμου 3199/2003, για την αδειοδότηση της υδροληψίας.

6. Να μην απορρίπτει απευθείας στα υπόγεια ύδατα και στο έδαφος τις επικίνδυνες ουσίες που παρατίθενται στο παράρτημα της οδηγίας 80/68/ΕΟΚ, όπως εναρμονίστηκε με την ΚΥΑ 26857/553 ΦΕΚ 196Β/1988. Για την πρόληψη της έμμεσης ρύπανσης από τις ουσίες αυτές, εφαρμόζονται οι παράγραφοι 7-11.
7. Να τηρεί τους όρους εφαρμογής των λιπασμάτων και εδαφοβελτιωτικών προϊόντων όπως αναγράφονται στις ετικέτες των σκευασμάτων ώστε να αποφεύγεται η ρύπανση των υπογείων υδάτων.
8. Να πραγματοποιεί την έκπλυση των ψεκαστικών μηχανημάτων σε απόσταση μεγαλύτερη των 30 μέτρων από γεώτρηση, τάφρο ή υδατοσυλλογή.
9. Να καθαρίζει τη βλάστηση εντός των στοιχείων των αρδευτικών και στραγγιστικών δικτύων για τη διασφάλιση της αναγκαίας παροχετευτικότητας, με μηχανικά και όχι με χημικά μέσα. Επιτρέπεται κατ' εξαίρεση η χρήση των εγκεκριμένων για το σκοπό αυτό χημικών σκευασμάτων, εφόσον αναγράφεται στην ετικέτα τους.
10. Να καθορίσει στην εκμετάλλευση του και να σημάνει ευκρινώς χώρο συγκέντρωσης και αποκομιδής απορριμμάτων, όπου εξασφαλίζεται η συγκέντρωση όλων των ρυπογόνων στοιχείων και των συσκευασιών των αγροχημικών.
11. Να διατηρεί τις πάσης φύσεως αγροτικές εγκαταστάσεις σε καλή κατάσταση ώστε να αποτρέπεται η διαφυγή ρυπαντών προς το περιβάλλον.

### **Έδαφος και αποθήκευση άνθρακα**

12. Να μεριμνά ώστε στα αγροτεμάχια που βρίσκονται σε εδάφη με κλίση άνω του 10%, να υπάρχει φυτική κάλυψη κατά την περίοδο των βροχοπτώσεων, μέχρι την προετοιμασία του εδάφους για την επόμενη σπορά, ανάλογα με την καλλιέργεια.
13. Σε αγροτεμάχια με κλίση πάνω από 10% που κινδυνεύουν από διάβρωση, η άροση πρέπει να γίνεται κατά τις ισοϋψείς ή διαγώνια ή εναλλακτικά να δημιουργούνται σταθερές ακαλλιέργητες λωρίδες ως ζώνες ανάσχεσης, σε αποστάσεις ανάλογες με τις εδαφικές ιδιότητες και την κλίση. Επίσης η άρδευση να μη γίνεται με τη μέθοδο της κατάκλυσης.
14. Να μην καταστρέφει τις ξερολιθιές, τα αναχώματα και τα φυσικά πρανή στα όρια των αγροτεμαχίων.
15. Ανάλογα με τις τοπικές συνθήκες, ο γεωργός επιλέγει μια ή περισσότερες από τις παρακάτω πρακτικές αναφορικά με τα υπολείμματα των καλλιεργειών:
  - i. Ενσωμάτωση στο έδαφος
  - ii. Βόσκηση της καλαμιάς
  - iii. Διατήρηση της καλαμιάς στο χωράφι κατά τη διάρκεια του χειμώνα και ενσωμάτωσή της την επόμενη καλλιεργητική περίοδο.

Εκτός των περιοχών του Ευρωπαϊκού Δικτύου ΦΥΣΗ 2000 (NATURA), όπου σε κάθε περίπτωση απαγορεύεται η καύση της καλαμιάς, μόνο σε εξαιρετικές περιπτώσεις και με άδεια από την οικεία Δ/νση Αγροτικής Οικονομίας & Κτηνιατρικής και τη σύμφωνη γνώμη της Πυροσβεστικής Υπηρεσίας, ο γεωργός μπορεί να προβεί σε καύση της

καλαμιάς. Ως εξαιρετικές περιπτώσεις, λογίζονται μόνο αυτές κατά τις οποίες συντρέχουν λόγοι φυτοπροστασίας, οι οποίοι προσδιορίζονται στην έγγραφη άδεια της Διεύθυνσης Αγροτικής Οικονομίας και Κτηνιατρικής.

iv. Όσον αφορά στα υπολείμματα των κλαδεμάτων στις μόνιμες καλλιέργειες (δενδρώνες) συμπεριλαμβανομένων ελαιώνων και αμπελώνων, δύναται να εφαρμοσθεί η συγκέντρωση των υπολειμμάτων του κλαδέματος σε σωρό και η καύση με τη λήψη των αναγκαίων μέτρων για την αποφυγή πυρκαγιάς.

## **Βιοποικιλότητα**

16. Να ενσωματώνει καταλλήλως στο έδαφος τα κοκκώδη αγροχημικά τα δε δολώματα τρωκτικοκτονίας να τοποθετούνται εντός των στοών των τρωκτικών, ώστε να μην είναι ορατά. Σε κάθε περίπτωση θα εφαρμόζονται οι οδηγίες για την ορθή χρήση του φυτοπροστατευτικού προϊόντος και θα τηρούνται οι όροι και οι περιορισμοί που αναγράφονται στην ετικέτα.
17. Να μην καταστρέφει τη φυσική αυτοφυή βλάστηση στα όρια των αγροτεμαχίων και στις νησίδες εντός των αγροτεμαχίων του. Ορίζεται ελάχιστο εύρος ζώνης διατήρησης:
  - για θάμνους 0,50μ εκατέρωθεν της ρίζας του θάμνου και
  - για δένδρα η κάθετη προβολή της κόμης του δένδρου στο έδαφος.
18. Να τηρεί τα μέτρα για την προστασία και διατήρηση των Ζωνών Ειδικής Προστασίας (Οδηγία 2009/147/EK) για την άγρια ορνιθοπανίδα και για την αποφυγή της ρύπανσης ή της υποβάθμισης των οικοτόπων των ειδών, καθώς και τις επιζήμιες για τα πτηνά ενοχλήσεις, όπως προσδιορίζονται στα σχετικά Προεδρικά Διατάγματα, τους Κανονισμούς Διοίκησης και Λειτουργίας και τα Σχέδια Διαχείρισης.
19. Να πραγματοποιεί το θερισμό από το κέντρο του αγροτεμαχίου προς το εξωτερικό, περιστροφικά ή σε λωρίδες εφόσον το μέγεθος του αγροτεμαχίου και τα διαθέσιμα μέσα το επιτρέπουν.
20. Για τα αγροτεμάχια εντός των Ειδικών Ζωνών Διατήρησης του Ευρωπαϊκού Δικτύου ΦΥΣΗ (NATURA) 2000 (Οδηγία 92/43/ΕΟΚ), ο γεωργός οφείλει να τηρεί τα εγκεκριμένα Σχέδια Διαχείρισης.

## **Τοπίο, στοιχειώδες επίπεδο συντήρησης**

21. Να μην καταστρέφει σημαντικά στοιχεία του αγροτικού τοπίου όπως αναβαθμίδες, τάφρους, φυτοφράκτες, υδατοσυλλογές, και δενδροστοιχίες που αποτελούνται από δένδρα με ελάχιστη διάμετρο κόμης 1 μέτρο, εντός των αγροτεμαχίων ή και στο περιθώριο αυτών. Απαγορεύεται η κοπή φυτοφρακτών και δένδρων από την 1η Μαρτίου έως την 30η Ιουνίου.

## II. Δημόσια Υγεία και Υγεία των Ζώων και των Φυτών

### Ασφάλεια Τροφίμων

22. Να τηρεί τους στοιχειώδεις κανόνες ασφάλειας των τροφίμων και των ζωοτροφών και να μη διαθέτει ή πωλεί προϊόντα επιβλαβή ή ακατάλληλα για κατανάλωση.
23. Να τηρεί Μητρώο Εισροών και Εκροών – Ημερολόγιο Εργασιών (Μ.Ε.Ε.-Η.Ε.) στην εκμετάλλευσή του, το οποίο περιλαμβάνει, μεταξύ άλλων, παραστατικά αγοράς (κυρίως για σπόρους, λιπάσματα, ζωοτροφές) και πώλησης (κυρίως προϊόντα της εκμετάλλευσης, ζωοτροφές) σύμφωνα με τα άρθρα 14, 15, 17, 18, 19 και 20 του Καν. (ΕΚ) 178/2002. Σε περίπτωση που, μέσω της ιχνηλασιμότητας των ζωικών τροφίμων, διαπιστώνεται ευθύνη του γεωργού, αυτός υποχρεούται να αποδεικνύει εγγράφως κάθε στοιχείο που έχει στη διάθεσή του για τα πρόσωπα τα οποία τον προμήθευσαν ή στα οποία διέθεσε ζώα ή ζωικά προϊόντα. Υποχρεούται, επίσης, να συμμορφώνεται με τις αποφάσεις, τα μέτρα και τις υποδείξεις των αρμοδίων αρχών. Το Μ.Ε.Ε.-Η.Ε. αποτελείται από φάκελο παραστατικών και εγγράφων, συνοδευόμενο από πίνακες όπου καταγράφονται ημερολογιακά οι εισροές και οι εκροές της εκμετάλλευσης, καθώς και οι διεξαχθείσες εργασίες και συσχετίζονται με τα αντίστοιχα παραστατικά και έγγραφα. Ως Μ.Ε.Ε.-Η.Ε., δύναται να χρησιμοποιείται το έντυπο που περιλαμβάνεται στο Παράρτημα II της Υ.Α. 1791/74062/02.07.2015, το οποίο επισυνάπτεται ως συνημμένο 13 στην παρούσα εγκύκλιο, ή άλλο έντυπο, με την προϋπόθεση ότι περιλαμβάνει πληροφορίες τουλάχιστον ισοδύναμες, με αυτές του εντύπου του Παραρτήματος II της Υ.Α.
24. Απόβλητα – Αποφυγή ρύπανσης
- Να χειρίζεται τα απόβλητα της εκμετάλλευσης κατά τέτοιο τρόπο ώστε να μην επιμολύνονται τα παραγόμενα προϊόντα.
  - Να διαχωρίζει σαφώς χωροταξικά τις παραγόμενες πρώτες ύλες από τα απόβλητα της εκμετάλλευσης.
25. Ζωοτροφές
- Να καταγράφει στο μητρώο εισροών και εκροών τυχόν χρήση χημικών σκευασμάτων κατά την παραγωγή των πρώτων υλών ζωοτροφών και να τηρεί αρχείο των ετικετών τους.
  - Εφόσον χρησιμοποιεί μη φαρμακευτικά πρόσθετα ζωοτροφών, να το πράττει σύμφωνα με την ισχύουσα νομοθεσία υπό τις οδηγίες του γεωπόνου της Διεύθυνσης Αγροτικής Οικονομίας & Κτηνιατρικής της οικείας Περιφέρειας και να καταγράφει τις χορηγούμενες ποσότητες και τις ημερομηνίες χρήσης τους στο Μ.Ε.Ε.-Η.Ε.
  - Να καταγράφει στο Μ.Ε.Ε.-Η.Ε. την ποσότητα και την προέλευση των ζωοτροφών (στοιχεία πωλητή, αριθμό έγκρισης / εγγραφής της μονάδας) που χρησιμοποιεί για τη διατροφή των ζώων της εκμετάλλευσης και να τηρεί αρχείο των αντίστοιχων παραστατικών και ετικετών.
  - Εφόσον χρησιμοποιεί γενετικά τροποποιημένες ζωοτροφές, να τηρεί αρχείο για περίοδο τουλάχιστον πέντε (5) ετών των πιστοποιητικών, στα οποία αναγράφονται το όνομα του γενετικά τροποποιημένου οργανισμού και ο μοναδικός ταυτοποιητής του.
  - Να υπάρχει σαφής διαχωρισμός των ζωοτροφών, ανάλογα με το είδος του ζώου για το οποίο προορίζονται και να διαχωρίζονται χωροταξικά οι φαρμακούχες από τις μη

φαρμακούχες ζωοτροφές.

## 26. Υγεία – Πρόληψη

- i. Να χρησιμοποιεί τα φυτοπροστατευτικά προϊόντα, σύμφωνα με τις αναγραφόμενες σε αυτά οδηγίες, τηρώντας το Μ.Ε.Ε.-Η.Ε. Επίσης, να χρησιμοποιεί τα κτηνιατρικά φάρμακα εφαρμόζοντας κτηνιατρική συνταγή και να καταγράφει τις ημερομηνίες χορήγησης τους και την περίοδο αναμονής στο μητρώο φαρμακευτικής αγωγής της εκμετάλλευσης.
- ii. Να λαμβάνει όλα τα απαραίτητα μέτρα για την αποφυγή μετάδοσης ασθενειών από τα νεοεισαχθέντα ζώα της εκμετάλλευσης.
- iii. Να γνωστοποιεί στην αρμόδια κτηνιατρική υπηρεσία οποιοδήποτε κρούσμα ή ύποπτο σύμπτωμα ζωοανθρωπονόσου εκδηλωθεί στα ζώα της εκμετάλλευσής του και να πραγματοποιεί τις προβλεπόμενες ενέργειες, όπως αυτές του έχουν γνωστοποιηθεί από την αρμόδια κτηνιατρική υπηρεσία.
- iv. Να τηρεί σε αρχείο για περίοδο τουλάχιστον πέντε (5) ετών, τυχόν εργαστηριακές αναλύσεις δειγμάτων από τα ζώα και τα φυτά της εκμετάλλευσης ή δειγμάτων για άλλους σκοπούς που σχετίζονται με την ανθρώπινη υγεία και την υγεία των ζώων και ελέγχους και αναφορές σχετικά με τα προϊόντα ζωικής προέλευσης της εκμετάλλευσης.
- v. Να μην στεγάζει στον ίδιο χώρο αίγες και βοοειδή και αν αυτό συμβαίνει, να πραγματοποιεί ελέγχους στις αίγες για φυματίωση.
- vi. Όταν υπάρχει πτηνοτροφική μονάδα στην εκμετάλλευση, τα παραγόμενα αυγά θα πρέπει να φυλάσσονται σε ξηρό και σκιερό μέρος και να είναι καθαρά, μακριά από μολυσματικούς παράγοντες.

## 27. Παραγωγή Γάλακτος

- i. Να αρμέγει χωριστά τα ζώα στα οποία εφαρμόζεται φαρμακευτική αγωγή ή εφαρμόστηκε στο παρελθόν και δεν έχει παρέλθει ο χρόνος αναμονής, καθώς και τα ζώα που δεν είναι υγιή και ειδικότερα παρουσιάζουν πυρετό, φλεγμονές ή πληγές του μαστού, εμπύρετη εντερίτιδα με διάρροια, μόλυνση της ουρογεννητικής οδού με απέκκριμα ή οποιοδήποτε σύμπτωμα ζωοανθρωπονόσου. Το γάλα των παραπάνω ζώων δεν θα πρέπει να χορηγείται για ανθρώπινη κατανάλωση, ενώ κατά την άμελξή τους δεν θα πρέπει να χρησιμοποιούνται κοινές αμελκτικές μηχανές ή περιέκτες με τα υπόλοιπα ζώα.
- ii. Επίσης, να μη χορηγεί στην κατανάλωση νωπό αγελαδινό γάλα, αν η εκμετάλλευση του δεν είναι απαλλαγμένη ή επίσημα απαλλαγμένη φυματίωσης και βρουκέλλωσης. Τέλος, να μη χορηγεί στην κατανάλωση ή προς μεταποίηση πρόβειο ή αίγειο γάλα, εφ' όσον η εκμετάλλευση του δεν είναι απαλλαγμένη ή επίσημα απαλλαγμένη βρουκέλλωσης ή εμβολιασμένη κατ' αυτής.
- iii. Να χρησιμοποιεί κατάλληλο εξοπλισμό στην παραγωγή του γάλακτος και να διατηρεί σε καλή λειτουργική και υγειονομική κατάσταση τον εξοπλισμό αυτό.
- iv. Οι χώροι που απαιτούνται για την παραγωγή γάλακτος να είναι διαχωρισμένοι από το χώρο διαβίωσης των ζώων.
- v. Να αποθηκεύει το γάλα σε μέγιστη θερμοκρασία 8° C, εφόσον αυτό εισκομίζεται καθημερινά ή διαφορετικά σε μέγιστη θερμοκρασία 6° C.
- vi. Να διασφαλίζουν ότι η κατασκευή των εγκαταστάσεων άμελξης είναι τέτοια ώστε να περιορίζεται η μόλυνση του γάλακτος και οι εγκαταστάσεις αποθήκευσης του γάλακτος



να προστατεύονται από τα παράσιτα. Ο εξοπλισμός άμελης διατηρείται σε καλή κατάσταση και, εάν κρίνεται αναγκαίο, να απολυμαίνεται πριν από την άμελη και να εξασφαλίζεται ότι οι θηλές, ο μαστός και η γύρω από αυτόν περιοχή είναι καθαρές.

#### 28. Ιχνηλασιμότητα

Να τηρεί το Μ.Ε.Ε.-Η.Ε. κατά τρόπον ώστε να είναι ο ελεγκτής σε θέση να αντιληφθεί από πού προήλθαν οι πρώτες ύλες της εκμετάλλευσης και ποιος ήταν ο προορισμός των προϊόντων και παραπροϊόντων της εκμετάλλευσης. Στο Μ.Ε.Ε.-Η.Ε. θα πρέπει να καταγράφονται τουλάχιστον οι παρακάτω πληροφορίες:

- Όνομα και διεύθυνση προμηθευτή ή /και πελάτη,
- Φύση και ποσότητα εισροών ή / και προϊόντων που διακινήθηκαν,
- Ημερομηνία συναλλαγής.

#### 29. Ειδοποιήσεις

- Σε περίπτωση που ο γεωργός – παραγωγός τροφίμων έχει υπόνοιες ότι τροφή που έφυγε από την εκμετάλλευση του είναι ή ενδέχεται να είναι ανασφαλής, υποχρεούται να ενημερώνει τις αρμόδιες αρχές (Δ/ση Αγροτικής Οικονομίας & Κτηνιατρικής της οικείας Περιφέρειας και τον Ε.Φ.Ε.Τ.) και τους παραλήπτες των προϊόντων και να εκκινήσει διαδικασία απόσυρσής τους.
- Σε περίπτωση που ο γεωργός έχει υπόνοιες ότι τροφή που έχει στην κατοχή του μπορεί να είναι ανασφαλής ή επιβλαβής για κατανάλωση, υποχρεούται να ειδοποιήσει τις αρμόδιες αρχές (Δ/ση Αγροτικής Οικονομίας & Κτηνιατρικής της οικείας Περιφέρειας και τον Ε.Φ.Ε.Τ.), ώστε να εκκινήθούν διαδικασίες απόσυρσης.

30. Να συμμορφώνεται με τις απαιτήσεις των άρθρων 4, 5, 6 και 8 του Π.Δ. 259/1998 (Α 191), όπως κάθε φορά ισχύει. Από τις κατά παρέκκλιση επιτρεπόμενες ουσίες του άρθρου 5 του Π.Δ. 259/1998 εξαιρείται η οιστραδιόλη 17B, όπως προβλέπεται στο Π.Δ. 233/2005 (Α 281). Σε μεμονωμένες περιπτώσεις, όπου η χορήγηση ουσιών γίνεται για θεραπευτικούς σκοπούς υπό την ευθύνη κτηνιάτρου, ο γεωργός υποχρεούται να τηρεί τους χρόνους αναμονής και να αποδεικνύει με έγγραφα στοιχεία την τήρηση των προϋποθέσεων των άρθρων 4, 5, 6 και 8 του Π.Δ. 259/1998, όπως κάθε φορά ισχύει.

#### **Ταυτοποίηση και καταγραφή των ζώων**

31. Να τηρεί τις διατάξεις της οδηγίας 2008/71/ΕΚ για την αναγνώριση και την καταγραφή των χοίρων όπως αυτή ενσωματώνεται στο εθνικό δίκαιο με την ΚΥΑ 297286/5.8.2005 (ΦΕΚ 1170, τ. Β΄) για τη σήμανση και καταγραφή των χοίρων.
32. Να τηρεί τις διατάξεις του κανονισμού (ΕΚ) 1760/2000 του Ευρωπαϊκού Κοινοβουλίου και Συμβουλίου, άρθρα 4 και 7 «Θέσπιση συστήματος αναγνώρισης και καταγραφής των βοοειδών και την επισήμανση του βοείου κρέατος και των προϊόντων με βάση το βόειο κρέας, καθώς και την κατάργηση του κανονισμού 820/97 (ΕΚ) του Συμβουλίου».
33. Να τηρεί τις διατάξεις του κανονισμού (ΕΚ) 911/2004 της Επιτροπής, άρθρα 6, 8 και 9, για την «Εφαρμογή του κανονισμού (ΕΚ) 1760/2000 του Ευρωπαϊκού Κοινοβουλίου και του Συμβουλίου όσον αφορά τα ενώτια, τα διαβατήρια και τα μητρώα εκμεταλλεύσεων».

34. Να τηρεί τις διατάξεις του κανονισμού (ΕΚ) 21/2004 του Συμβουλίου, άρθρα 4 και 5 «Θέσπιση συστήματος αναγνώρισης και καταγραφής των αιγοπροβάτων και για την τροποποίηση του κανονισμού (ΕΚ) αριθμ. 1782/2003 και των οδηγιών 92/102/ΕΚ και 64/432/ΕΟΚ».
35. Να τηρεί τις διατάξεις της αριθμ. 263493/2004 ΚΥΑ (Β 1253) άρθρο 6 παράγραφοι Η και ΙΔ, άρθρο 7 παράγραφοι Α και Δ, άρθρα 8, και 10 «Συμπληρωματικά μέτρα για των εφαρμογή του συστήματος αναγνώρισης και καταγραφής των εκμεταλλεύσεων αιγοπροβάτων και του ζωικού τους κεφαλαίου σε εφαρμογή του κανονισμού (ΕΚ) 21/2004 του Συμβουλίου», όπως τροποποιήθηκε και ισχύει.

### **Ασθένειες των ζώων**

36. Να τηρεί τα προβλεπόμενα στο άρθρο 7 και το Παράρτημα IV του Καν. (ΕΚ) 999/2001, όπως έχει τροποποιηθεί και ισχύει κάθε φορά. Για τις προβλεπόμενες από το ανωτέρω Παράρτημα παρεκκλίσεις, ο γεωργός λαμβάνει ειδική έγκριση από τις αρμόδιες κτηνιατρικές αρχές. Ο γεωργός που επιθυμεί να χρησιμοποιήσει τις επιτρεπόμενες κατά παρέκκλιση ζωικές πρωτεΐνες του παραρτήματος IV του Κανονισμού (ΕΚ) 999/2001, όπως ισχύει, στην παραγωγή σύνθετων ζωοτροφών, υποβάλλει σχετική αίτηση στην οικεία Δ/νση Αγροτικής Ανάπτυξης, όπως προβλέπεται στις διατάξεις της αριθμ. 275751/2004 ΚΥΑ (Β 1276).
37. Να ενημερώνει αμέσως τις αρμόδιες κτηνιατρικές αρχές για οποιαδήποτε περίπτωση ζώου υπάρχει υπόνοια ότι έχει προσβληθεί από Μεταδοτική Σπογγώδη Εγκεφαλοπάθεια (Μ.Σ.Ε.). Να απομονώνει το ύποπτο ζώο από τα υπόλοιπα ζώα της εκτροφής και να περιορίζει τα υπόλοιπα ζώα της εκτροφής, ώστε να μην έρχονται σε επαφή με ζώα άλλων εκτροφών, μέχρις ότου είναι διαθέσιμα τα αποτελέσματα των εργαστηριακών εξετάσεων. Σε περίπτωση επιβεβαίωσης της παρουσίας Μ.Σ.Ε., να συμμορφώνεται με τις αποφάσεις, τα μέτρα και τις υποδείξεις των αρμόδιων κτηνιατρικών αρχών. Υποχρεούται, επίσης, να παρέχει κάθε στοιχείο που αφορά την αγορά, πώληση, γέννηση ή μετακίνηση ζώων, καθώς και την αγορά, χρήση και διάθεση ζωοτροφών (άρθρα 11, 12 και 13 του Καν. (ΕΚ) 999/2001).
38. Να μην αγοράζει και να μην πωλεί ζώα, σπέρμα, έμβρυα και ωάρια και απογόνους πρώτης γενιάς ζώων, για τα οποία υπάρχουν υπόνοιες ή έχει επιβεβαιωθεί ότι έχουν προσβληθεί από Μ.Σ.Ε. Σε κάθε περίπτωση αγοράς ή πώλησης ζώων, αυτά πρέπει να συνοδεύονται από τα κατάλληλα υγειονομικά πιστοποιητικά που προβλέπονται από την ισχύουσα εθνική και κοινοτική νομοθεσία, αντίγραφα των οποίων ο γεωργός υποχρεούται να τηρεί σε αρχείο για τρία χρόνια μετά την απομάκρυνση του ζώου από την εκτροφή (άρθρο 15 του Καν. (ΕΚ) 999/2001).

### **Φυτοπροστατευτικά προϊόντα**

39. Να χρησιμοποιεί ορθά τα φυτοπροστατευτικά προϊόντα. Η ορθή χρήση περιλαμβάνει:
- α. την εφαρμογή των αρχών της ορθής πρακτικής φυτοπροστασίας, πρακτική κατά την οποία η επέμβαση με φυτοπροστατευτικά προϊόντα εφαρμόζεται σε συγκεκριμένα φυτά ή φυτικά προϊόντα, σύμφωνα με τους όρους της εγκεκριμένης χρήσης, επιλέγεται,

υπολογίζεται η δοσολογία και διευθετείται ο χρόνος επέμβασης με τρόπο τέτοιο ώστε να εξασφαλίζεται αποδεκτή αποτελεσματικότητα με την ελάχιστη αναγκαία ποσότητα, λαμβάνοντας υπόψη τις τοπικές συνθήκες και τις δυνατότητες για καλλιεργητικό και βιολογικό έλεγχο.

β. την τήρηση των όρων της άδειας για διάθεση στην αγορά και χρήση των φυτοπροστατευτικών, που θεσπίζονται σύμφωνα με το Ν. 4036/2012 και τις εφαρμοστικές του διατάξεις, και καθορίζονται στη σήμανση.

γ. την τήρηση των υποχρεώσεων που ορίζονται στο Ν. 4036/2012 και τις εφαρμοστικές του διατάξεις σχετικά με την επιθεώρηση του εξοπλισμού εφαρμογής γεωργικών φαρμάκων.

### III. Κανονιστικές απαιτήσεις διαχείρισης για την καλή μεταχείριση των ζώων

40. Ο γεωργός, ο οποίος εκτρέφει μόσχους, να συμμορφώνεται με τις απαιτήσεις των άρθρων 3 και 4 του Π.Δ. 179/1998 (Α 133), οι οποίες έχουν ως εξής:

#### «Άρθρο 3»

1. Όλες οι νεόδμητες ή ανοικοδομηθείσες εκμεταλλεύσεις και όλες οι εκμεταλλεύσεις που τίθενται σε λειτουργία για πρώτη φορά μετά την έναρξη ισχύος του παρόντος διατάγματος, πρέπει να πληρούν τουλάχιστον τις ακόλουθες απαιτήσεις:

— όταν οι μόσχοι σταβλίζονται ομαδικά, πρέπει να διαθέτουν ελεύθερο χώρο αρκετό ώστε να μπορούν να στρέφονται και να κατακλίνονται άνετα, εμβαδού δε τουλάχιστον  $1,5\text{m}^2$  ανά μόσχο ζώντος βάρους 150 kg,

— όταν τα βοοειδή σταβλίζονται σε ατομικά διαμερίσματα ή είναι δεμένα σε χωρίσματα, τα διαμερίσματα ή τα χωρίσματα πρέπει να έχουν διάτρητα τοιχώματα και το πλάτος τους δεν πρέπει να είναι κατώτερο είτε από  $90\text{ cm} \pm 10$ , είτε από 0,80 φορές το ύψος του σημείου προσδέσεως.

2. Οι διατάξεις της παραγράφου 1 δεν εφαρμόζονται στις εκμεταλλεύσεις με λιγότερους από έξι μόσχους.

3. Από την 1η Ιανουαρίου 1998, για όλες τις νεόδμητες ή ανακαινισμένες εκμεταλλεύσεις και για εκείνες που τίθενται σε λειτουργία μετά την ημερομηνία αυτή, ισχύουν οι ακόλουθες διατάξεις:

α) κανένας μόσχος δεν περιορίζεται σε ατομικό κλωβό μετά από την ηλικία των οκτώ εβδομάδων, εκτός εάν ένας κτηνίατρος πιστοποιεί ότι, λόγω της υγείας ή της συμπεριφοράς του, απαιτείται να απομονωθεί με στόχο την παροχή θεραπευτικής αγωγής. Το εύρος των ατομικών κλωβών πρέπει να ισούται τουλάχιστον προς το ύψος του μόσχου στο ακρώμιο, μετρούμενο σε όρθια θέση, το δε μήκος πρέπει να ισούται τουλάχιστον προς το μήκος του σώματος του μόσχου, μετρούμενου από την άκρη του ρύγχους έως το εξωτερικό φύμα της απόφυσης του ισχυακού οστού πολλαπλασιαζόμενο επί 1.1. Κάθε ατομικός κλωβός για τους μόσχους (εκτός των κλωβών στους οποίους απομονώνονται οι ασθενείς μόσχοι) δεν πρέπει να διαθέτει συμπαγείς τοίχους, αλλά διάτρητα τοιχώματα που να επιτρέπουν στους μόσχους να βλέπουν και να ακουμπούν τους άλλους μόσχους,

β) για τους μόσχους που εκτρέφονται ομαδικά, ο ελεύθερος χώρος που διατίθεται για κάθε μόσχο πρέπει να ισούται με  $1,5\text{ m}^2$  τουλάχιστον για κάθε μόσχο ζώντος βάρους μικρότερου των 150 κιλών ή τουλάχιστον  $1,7\text{ m}^2$  για κάθε μόσχο ζώντος βάρους ίσου ή μεγαλύτερου των 150 αλλά μικρότερου των 220 κιλών και τουλάχιστον  $1,8\text{ m}^2$  για κάθε μόσχο ζώντος βάρους ίσου ή μεγαλύτερου των 220 κιλών.

Οι διατάξεις της παρούσας παραγράφου δεν εφαρμόζονται:

- στις εκμεταλλεύσεις που διαθέτουν λιγότερους από έξι μόσχους,
- στους μόσχους που παραμένουν με την μητέρα τους προς θηλασμό.

Από τις 31 Δεκεμβρίου 2006, οι προαναφερθείσες διατάξεις εφαρμόζονται σε όλες τις εκμεταλλεύσεις.

4. Η διάρκεια χρησιμοποίησης των εγκαταστάσεων που έχουν ανεγερθεί πριν από την 1η Ιανουαρίου 1994 και οι οποίες δεν πληρούν τις απαιτήσεις της παραγράφου 1 του παρόντος άρθρου ορίζεται με απόφαση του Νομάρχη, ύστερα από εισήγηση της αρμόδιας Κτηνιατρικής Υπηρεσίας μετά από συνεργασία με την Ζωοτεχνική Υπηρεσία της Νομαρχιακής Αυτοδιοίκησης, βάσει των αποτελεσμάτων των

διενεργούμενων επιθεωρήσεων του άρθρου 5 παράγραφος 1 του παρόντος διατάγματος. Σε καμία περίπτωση ή διάρκεια αυτή δεν υπερβαίνει την 31 Δεκεμβρίου 2003.

#### «Άρθρο 4»

Τα κράτη μέλη μεριμνούν ώστε οι συνθήκες εκτροφής των μόσχων να είναι σύμφωνες προς τις γενικές διατάξεις που ορίζονται στο παράρτημα.

#### ΠΑΡΑΡΤΗΜΑ

1. Τα υλικά που χρησιμοποιούνται για την κατασκευή των χώρων σταυλισμού, και ιδίως των διαμερισμάτων και του εξοπλισμού, με τα οποία ενδέχεται να έλθουν σε επαφή οι μόσχοι, δεν πρέπει να είναι επιβλαβή για τους μόσχους και πρέπει να είναι δυνατόν να καθαρίζονται και να απολυμαίνονται καλά.

2. Έως ότου θεσπιστούν σχετικοί κοινοτικοί κανόνες, ο ηλεκτρικός εξοπλισμός και τα ηλεκτρικά κυκλώματα πρέπει να είναι εγκατεστημένα σύμφωνα με την ισχύουσα εθνική νομοθεσία ώστε να αποφεύγονται οι ηλεκτρικές εκκενώσεις.

3. Η μόνωση, η θέρμανση και ο εξαερισμός του κτηρίου πρέπει να εξασφαλίζουν ότι η κυκλοφορία του αέρα, η στάθμη κονιορτού, η θερμοκρασία, η σχετική υγρασία του αέρα και οι συγκεντρώσεις αερίων παραμένουν εντός ορίων που δεν βλάπτουν τους μόσχους.

4. Κάθε αυτόματος ή μηχανικός εξοπλισμός που είναι απαραίτητος για την υγεία και την καλή διαβίωση των μόσχων, πρέπει να επιθεωρείται τουλάχιστον μία φορά την ημέρα. Κάθε διαπιστωνόμενο ελάττωμα πρέπει να διορθώνεται αμέσως ή, εάν κάτι τέτοιο είναι αδύνατο, πρέπει να λαμβάνονται τα κατάλληλα μέτρα για να προστατεύονται η υγεία και η καλή διαβίωση των μόσχων μέχρι να επισκευασθεί η βλάβη, ιδίως με τη χρησιμοποίηση εναλλακτικών μεθόδων διατροφής και με τη διατήρηση ικανοποιητικού περιβάλλοντος.

Σε περίπτωση που χρησιμοποιείται σύστημα τεχνητού εξαερισμού, πρέπει να προβλέπεται κατάλληλο σύστημα αντικατάστασης για να εξασφαλίζεται επαρκής ανανέωση του αέρα ώστε να διατηρούνται η υγεία και οι καλές συνθήκες διαβίωσης των μόσχων σε περίπτωση βλάβης του συστήματος, πρέπει δε να υπάρχει σύστημα συναγερμού που να προειδοποιεί τον εκτροφέα για τη βλάβη. Το σύστημα συναγερμού πρέπει να ελέγχεται τακτικά.

5. Οι μόσχοι δεν πρέπει να είναι διαρκώς στο σκοτάδι. Για το λόγο αυτόν, για να καλύπτονται οι φυσιολογικές ανάγκες τους και οι ανάγκες συμπεριφοράς τους, θα πρέπει να προβλέπεται, ανάλογα με τις διάφορες κλιματικές συνθήκες των κρατών μελών, κατάλληλος φυσικός ή τεχνητός φωτισμός ο οποίος, στη δεύτερη περίπτωση, πρέπει να ισοδυναμεί τουλάχιστον προς τη διάρκεια φυσικού φωτισμού η οποία είναι διαθέσιμη φυσιολογικά μεταξύ 9.00 και 17.00. Επιπλέον, πρέπει να υπάρχει κατάλληλος (σταθερός ή κινητός) φωτισμός, επαρκούς εντάσεως, που να επιτρέπει την επιθεώρηση των μόσχων ανά πάσα στιγμή.

6. Όλοι οι ενσταυλισμένοι μόσχοι πρέπει να επιθεωρούνται από τον κάτοχο ή τον υπεύθυνο για τα ζώα τουλάχιστον δύο φορές ημερησίως και οι μόσχοι που εκτρέφονται σε εξωτερικούς χώρους πρέπει να επιθεωρούνται τουλάχιστον μία φορά ημερησίως. Οι ασθενείς ή τραυματισμένοι μόσχοι πρέπει να υποβάλλονται σε κατάλληλη αγωγή δίχως καθυστέρηση και πρέπει να λαμβάνεται κτηνιατρική συμβουλή το συντομότερο δυνατόν για κάθε μόσχο που δεν αντιδρά θετικά στη θεραπεία του κτηνοτρόφου. Ενδεχομένως, οι ασθενείς ή τραυματισμένοι μόσχοι πρέπει να απομονώνονται σε κατάλληλο χώρο με ξηρή, άνετη στρωμνή.

7. Οι χώροι σταυλισμού των μόσχων πρέπει να κατασκευάζονται έτσι ώστε κάθε μόσχος να μπορεί να ξαπλώνει, να αναπαύεται, να σηκώνεται και να καθαρίζεται χωρίς δυσκολία.

8. Οι μόσχοι δεν πρέπει να είναι δεμένοι, με εξαίρεση τους μόσχους που σταβλίζονται ομαδικά οι οποίοι είναι δυνατόν να είναι δεμένοι για περιόδους που δεν υπερβαίνουν τη μία ώρα κατά τον χρόνο ταΐσματος με γάλα ή υποκατάστατο γάλακτος. Σε περίπτωση που χρησιμοποιείται σύστημα πρόσδεσης, δεν πρέπει να προκαλεί τραυματισμούς στους μόσχους και πρέπει να επιθεωρείται τακτικά και να προσαρμόζεται καταλλήλως για τη διασφάλιση μιας άνετης εφαρμογής. Κάθε σύστημα πρόσδεσης θα πρέπει να

σχεδιάζεται έτσι ώστε να αποφεύγεται ο κίνδυνος στραγγαλισμού ή τραυματισμού και να επιτρέπει στο μόσχο να κινείται σύμφωνα με την παράγραφο 7.

9. Οι χώροι, οι κλωβοί, ο εξοπλισμός και τα εργαλεία που χρησιμοποιούνται για τους μόσχους πρέπει να καθαρίζονται και να απολυμαίνονται κατάλληλα ώστε να προλαμβάνεται η αλληλομόλυνση και η εμφάνιση οργανισμών που είναι φορείς ασθενειών. Τα κόπρανα, τα ούρα και τα υπολείμματα τροφής θα πρέπει να απομακρύνονται όσο το δυνατό συχνότερα για να περιορίζεται η δυσσομία και να αποφεύγεται η συγκέντρωση μυγών ή τρωκτικών.

10. Το δάπεδο δεν πρέπει να είναι ολισθηρό ή ανώμαλο, ώστε να αποφεύγεται ο τραυματισμός των μόσχων, και να είναι κατασκευασμένο έτσι ώστε να μην προκαλεί τραυματισμό ούτε ταλαιπωρία στους μόσχους που στέκονται ή ξαπλώνουν σ' αυτό. Το δάπεδο πρέπει να είναι κατάλληλο για το μέγεθος και το βάρος των ζώων και να αποτελείται από ανθεκτική, επίπεδη και σταθερή επιφάνεια. Ο χώρος στον οποίο ξαπλώνουν τα ζώα πρέπει να είναι άνετος, καθαρός και κατάλληλα αποστραγγιζόμενος και να μην βλάπτει τους μόσχους. Για όλους τους μόσχους, ηλικίας κάτω των δύο εβδομάδων, πρέπει να προβλέπεται στρωμή.

11. Όλοι οι μόσχοι πρέπει να λαμβάνουν κατάλληλο σιτηρέσιο προσαρμοσμένο στην ηλικία τους, το βάρος και την συμπεριφορά καθώς και τις φυσιολογικές τους ανάγκες, έτσι ώστε να ευνοείται η καλή υγεία και η καλή διαβίωση. Για το σκοπό αυτό, η τροφή τους πρέπει να περιλαμβάνει ικανοποιητική ποσότητα σιδήρου ώστε το επίπεδο της αιμοσφαιρίνης να φθάνει τουλάχιστον στα 4,5 mmol/l, ενώ από την ηλικία των δύο εβδομάδων πρέπει να παρέχεται σε κάθε μόσχο ένα ελάχιστο ημερήσιο σιτηρέσιο ινώδους ζωοτροφής, με την ποσότητα αυξανόμενη από 50 σε 250 g ημερησίως για μόσχους ηλικίας από 8 έως 20 εβδομάδες. Οι μόσχοι δεν πρέπει να φέρουν φίμωτρο.

12. Σε όλους τους μόσχους πρέπει να παρέχεται τροφή τουλάχιστον δύο φορές την ημέρα. Σε περίπτωση που οι μόσχοι βρίσκονται σε ομαδικούς στάβλους και δεν τρέφονται ελεύθερα (*ad libitum*) ή με αυτόματο σύστημα τροφής, όλοι οι μόσχοι της ομάδας πρέπει να λαμβάνουν τροφή την ίδια ώρα.

13. Όλοι οι μόσχοι ηλικίας άνω των δύο εβδομάδων πρέπει να μπορούν να έχουν καθημερινώς επαρκή ποσότητα κατάλληλου καθαρού νερού ή να μπορούν να ικανοποιούν τις ανάγκες τους σε υγρό πίνοντας άλλα υγρά. Εντούτοις, όταν ο καιρός είναι ζεστός ή οι μόσχοι είναι άρρωστοι, υπάρχει συνέχεια καθαρό πόσιμο νερό.

14. Η εγκατάσταση που χρησιμοποιείται για την παροχή τροφής και νερού πρέπει να σχεδιάζεται, να κατασκευάζεται, να τοποθετείται και να συντηρείται κατά τέτοιο τρόπο ώστε να περιορίζεται στο ελάχιστο ο κίνδυνος μόλυνσης της τροφής ή του νερού των μόσχων.

15. Όλοι οι μόσχοι λαμβάνουν πρωτόγαλα το συντομότερο δυνατόν μετά τη γέννηση και οπωσδήποτε εντός των πρώτων έξι ωρών της ζωής.»

41. Ο γεωργός, ο οποίος εκτρέφει χοίρους να συμμορφώνεται με τις απαιτήσεις των άρθρων 3 και 4 του Π.Δ. 215/2003 (Α 181), οι οποίες έχουν ως εξής:

#### «Άρθρο 3

(άρθρο 3 της οδηγίας 91/630 όπως τροποποιήθηκε με το άρθρο 1 της οδηγίας 2001/88)

1. Όλες οι εγκαταστάσεις εκτροφής χοίρων πρέπει να πληρούν τις ακόλουθες απαιτήσεις:

α) ο ελεύθερος χώρος δαπέδου που διαθέτει κάθε απογαλακτισμένος χοίρος ή χοίρος αναπαραγωγής που σταβλίζεται ομαδικά, εξαιρουμένων των μικρών θηλυκών χοίρων μετά την οχεία και των χοιρομητέρων πρέπει τουλάχιστον να είναι:

Μέχρι 10Kgr ζων βάρος 0,15 m<sup>2</sup>

Μεταξύ 10 και 20Kgr 0,20 m<sup>2</sup>

Μεταξύ 20 και 30Kgr 0,30 m<sup>2</sup>

Μεταξύ 30 και 50Kgr 0,40 m<sup>2</sup>

Μεταξύ 50 και 85Kgr 0,55 m<sup>2</sup>

Μεταξύ 85 και 110Kgr 0,65 m<sup>2</sup>

Άνω των 110Kgr 1,00 m<sup>2</sup>

β) Ο συνολικός ελεύθερος χώρος δαπέδου που διαθέτει κάθε μικρός θηλυκός χοίρος μετά την οχεία, σε περίπτωση ομαδικού σταβλισμού πρέπει να είναι τουλάχιστον 1,64 m<sup>2</sup> και κάθε χοιρομητέρα σε περίπτωση ομαδικού σταβλισμού πρέπει να είναι τουλάχιστον 2,25 m<sup>2</sup>. Όταν τα ζώα αυτά σταβλίζονται σε ομάδες μικρότερες των 6, ο ελεύθερος χώρος δαπέδου πρέπει να αυξάνεται κατά 10%. Όταν σταβλίζονται σε ομάδες 40 ή περισσότερων ζώων, ο ελεύθερος χώρος δαπέδου μπορεί να μειώνεται κατά 10%.

2. Οι επιφάνειες δαπέδου πρέπει να πληρούν τις εξής απαιτήσεις:

α) για μικρούς θηλυκούς χοίρους μετά την οχεία και κυοφορούσες χοιρομητέρες: ένα μέρος του χώρου που απαιτείται στην παρ. 1β) του παρόντος άρθρου, ίσο τουλάχιστον με 0,95 m<sup>2</sup> ανά μικρό θηλυκό χοίρο και τουλάχιστον με 1,3 m<sup>2</sup> ανά χοιρομητέρα, θα πρέπει να είναι συνεχές συμπαγές δάπεδο του οποίου το πολύ το 15% πρέπει να προορίζεται για τα ανοίγματα αποχέτευσης.

β) όταν χρησιμοποιούνται δοκιδωτά από σκυρόδεμα δάπεδα για χοίρους που σταβλίζονται ομαδικά:

ι) το μέγιστο πλάτος των διακένων του δαπέδου πρέπει να είναι:

- 11 mm για χοιρίδια
- 14 mm για απογαλακτισμένους χοίρους
- 18 mm για χοίρους αναπαραγωγής
- 20 mm για μικρούς θηλυκούς χοίρους μετά την οχεία και για τις χοιρομητέρες

ιι) το ελάχιστο πλάτος δοκίδας πρέπει να είναι:

- 50 mm για χοιρίδια και απογαλακτισμένους χοίρους
- 80 mm για χοίρους αναπαραγωγής, για μικρούς θηλυκούς χοίρους μετά την οχεία και χοιρομητέρες.

3. Η κατασκευή ή η μετατροπή των εγκαταστάσεων στις οποίες προσδένονται οι χοιρομητέρες και οι θηλυκοί χοίροι απαγορεύεται. Από 1.1.2006 απαγορεύεται η χρησιμοποίηση συστημάτων πρόσδεσης για χοιρομητέρες και μικρούς θηλυκούς χοίρους.

4.α) Οι χοιρομητέρες και οι μικροί θηλυκοί χοίροι σταβλίζονται ομαδικά για την περίοδο που αρχίζει 4 εβδομάδες μετά την οχεία και λήγει 1 εβδομάδα πριν την αναμενόμενη ημερομηνία τοκετού. Ο στάβλος στον οποίο εκτρέφεται η ομάδα πρέπει να έχει πλευρές μήκους μεγαλύτερου από 2,8 m. Όταν λιγότερα από 6 ζώα σταβλίζονται ομαδικά, ο στάβλος στον οποίο εκτρέφεται η ομάδα πρέπει να έχει πλευρές μήκους μεγαλύτερου από 2,4 m.

β) Κατά παρέκκλιση των διατάξεων της ανωτέρω περιπτώσεως α) της παρούσας παραγράφου, οι χοιρομητέρες και οι μικροί θηλυκοί χοίροι που εκτρέφονται σε εκμεταλλεύσεις μικρότερες των 10 χοιρομητέρων, μπορούν να παραμένουν σε ατομικές θέσεις κατά την περίοδο που προβλέπεται στην περίπτωση α) της παρούσας παραγράφου, εφόσον μπορούν να στρέφουν το σώμα τους με ευχέρεια.

1. Με την επιφύλαξη των απαιτήσεων που προβλέπονται στο Παράρτημα του παρόντος Π. Δ/τος, οι χοιρομητέρες και μικροί θηλυκοί χοίροι θα πρέπει να έχουν συνεχή πρόσβαση σε υλικό για απασχόληση που ανταποκρίνεται τουλάχιστον προς τις σχετικές απαιτήσεις του προαναφερόμενου παραρτήματος.

6. Οι χοιρομητέρες και οι μικροί θηλυκοί χοίροι που σταβλίζονται σε ομάδες πρέπει να σιτίζονται με σύστημα που να εξασφαλίζει ότι κάθε ζώο μπορεί να έχει αρκετή τροφή, ακόμη και αν είναι παρόντα και άλλα ζώα που διεκδικούν τροφή.

7. Προκειμένου να μετριασθεί η πείνα τους και λαμβάνοντας υπόψη την ανάγκη μασήματος, πρέπει να χορηγείται σε όλες τις κυοφορούσες χοιρομητέρες ξηράς περιόδου και τους μικρούς θηλυκούς χοίρους επαρκής ποσότητα ογκώδους τροφής ή τροφής πλούσιας σε ίνες καθώς και τροφή υψηλής θερμιδικής αξίας.

8. Οι χοίροι που σταβλίζονται ομαδικά, που είναι ιδιαίτερα επιθετικοί, έχουν υποστεί επίθεση από άλλους χοίρους ή είναι άρρωστοι ή τραυματισμένοι, μπορούν να τοποθετηθούν προσωρινά σε ατομικούς χώρους. Σε αυτή την περίπτωση ο χρησιμοποιούμενος ατομικός χώρος πρέπει να επιτρέπει στο ζώο να στρέφει το σώμα του με ευχέρεια, εφόσον αυτό δεν αντιβαίνει τις ειδικές συστάσεις του κτηνιάτρου.

9. Από 1.1.2003 οι διατάξεις που προβλέπονται στις παραγράφους, 1 περίπτωση β), 2, 4, 5 και στο τελευταίο εδάφιο της παραγράφου 8 του παρόντος άρθρου ισχύουν για όλες τις νεόδμητες ή

ανακαινισμένες ή πρωτοχρησιμοποιούμενες μετά την εν λόγω ημερομηνία εκμεταλλεύσεις. Από 1.1.2013 οι διατάξεις αυτές εφαρμόζονται σε όλες τις εκμεταλλεύσεις.

Οι διατάξεις που προβλέπονται στην παράγραφο 4 περίπτωση α) του παρόντος δεν εφαρμόζονται σε εκμεταλλεύσεις με λιγότερες από δέκα χοιρομητέρες.

#### Άρθρο 4

(άρθρο 4 της οδηγίας 91/630 και άρθρο 1 της οδηγίας 2001/93)

Οι συνθήκες εκτροφής των χοίρων, πρέπει να είναι σύμφωνες με τις γενικές διατάξεις του παραρτήματος του παρόντος Π. Δ/τος.

### ΠΑΡΑΡΤΗΜΑ

#### ΚΕΦΑΛΑΙΟ Ι - ΓΕΝΙΚΟΙ ΟΡΟΙ

Εκτός από τις σχετικές διατάξεις του παραρτήματος του Π.Δ. 374/2001 (Α' 251) ισχύουν οι ακόλουθες απαιτήσεις.

1. Στο τμήμα του κτιρίου όπου σταυλίζονται οι χοίροι πρέπει να αποφεύγονται οι συνεχείς θόρυβοι που φθάνουν τα 85 dBA, καθώς και κάθε διαρκής ή αιφνίδιος θόρυβος.

2. Οι χοίροι πρέπει να είναι εκτεθειμένοι σε φως έντασης τουλάχιστον 40 lux επί οκτώ ώρες την ημέρα τουλάχιστον.

3. Οι εγκαταστάσεις σταυλισμού για χοίρους πρέπει να είναι κατασκευασμένες κατά τρόπο που να επιτρέπουν στα ζώα:

α) να έχουν πρόσβαση σε ένα χώρο ανάπαυσης άνετο από φυσική και θερμική άποψη καθώς και κατάλληλα αποστραγγιζόμενο και καθαρό, ο οποίος επιτρέπει την κατάκλιση όλων των ζώων συγχρόνως.

β) να αναπαύονται και να σηκώνονται χωρίς δυσκολία.

γ) να βλέπουν άλλους χοίρους ωστόσο, κατά την εβδομάδα πριν από τον αναμενόμενο χρόνο τοκετού και στη διάρκεια του τελευταίου, οι χοιρομητέρες και οι μικροί θηλυκοί χοίροι μπορεί να μην έρχονται σε οπτική επαφή με άλλα ζώα του ίδιου είδους.

4. Με την επιφύλαξη του άρθρου 3 παράγραφος 5, οι χοίροι πρέπει να έχουν συνεχή πρόσβαση σε επαρκή ποσότητα υλικών, έτσι ώστε να μπορούν να τα ψάχνουν και να τα χειρίζονται, υλικά όπως η στρωμνή, τα άχυρα, το ξύλο, το πριονίδι, το κοπρόχωμα μανιταριών, η τύρφη ή μείγμα αυτών, τα οποία δεν θέτουν σε κίνδυνο την υγεία των ζώων.

5. Τα δάπεδα πρέπει να είναι λεία, όχι όμως ολισθηρά, έτσι ώστε να αποφεύγεται ο τραυματισμός των χοίρων και να είναι σχεδιασμένα, κατασκευασμένα και διατηρημένα έτσι ώστε να μην προκαλούν τραυματισμούς ούτε ταλαιπωρίες στους χοίρους. Πρέπει να είναι κατάλληλα για το μέγεθος και το βάρος των χοίρων και να αποτελούνται από ανθεκτική, επίπεδη και σταθερή επιφάνεια.

6. Σε όλους τους χοίρους πρέπει να παρέχεται τροφή τουλάχιστον μία φορά την ημέρα. Σε περίπτωση που οι χοίροι τρέφονται ομαδικά και όχι ελεύθερα (*ad libitum*) ή με αυτόματο σύστημα τροφής των ζώων μεμονωμένα, όλοι οι χοίροι της ομάδας πρέπει να λαμβάνουν τροφή την ίδια ώρα.

7. Όλοι οι χοίροι ηλικίας άνω των δύο εβδομάδων πρέπει να μπορούν να έχουν διαρκώς πρόσβαση σε επαρκή ποσότητα πόσιμου νερού.

8. Όλες οι διαδικασίες που αποτελούν επέμβαση που πραγματοποιείται για σκοπούς άλλους εκτός από θεραπευτικούς ή διαγνωστικούς ή για την αναγνώριση των χοίρων σύμφωνα με τη κείμενη νομοθεσία και έχει ως αποτέλεσμα τη βλάβη ή την απώλεια ενός ευαίσθητου μέρους του σώματος ή την αλλοίωση της δομής των οστών απαγορεύεται, με τις ακόλουθες εξαιρέσεις:

α) ομοιόμορφη μείωση των κυνοδόντων οδόντων των χοιριδίων με τρόχισμα, ή τομή εντός επτά ημερών από τη γέννησή τους, τα οποία θα πρέπει να αφήνουν μια λεία και ακέραια επιφάνεια. Οι χαυλιόδοντες

των κάπρων επιτρέπεται να βραχύνονται εφόσον τούτο είναι αναγκαίο για την πρόληψη του τραυματισμού άλλων ζώων ή για λόγους ασφάλειας,

β) μερική αποκοπή της ουράς,

γ) ευνουχισμός αρσενικών χοίρων με άλλα μέσα εκτός της ρήξης των ιστών,

δ) τοποθέτηση ρινικών κρίκων επιτρέπεται μόνο στα συστήματα ελεύθερης εκτροφής και σύμφωνα με την εθνική νομοθεσία.

Η αποκοπή της ουράς ή η μείωση των κυνοδόντων οδόντων δεν πραγματοποιείται σε συστηματική βάση, αλλά διενεργείται μόνον εφόσον υπάρχουν αποδείξεις ότι υπέστησαν κακώσεις οι μαστοί των χοιρομητέρων ή τα αυτιά ή οι ουρές άλλων χοίρων. Πριν από την εκτέλεση αυτών των διαδικασιών, πρέπει να λαμβάνονται άλλα μέτρα για την πρόληψη του δαγκώματος της ουράς και άλλων ελαττωμάτων, λαμβάνοντας υπόψη το περιβάλλον και την πυκνότητα του πληθυσμού. Για το λόγο αυτό, πρέπει να τροποποιούνται οι περιβαλλοντικές συνθήκες ή τα συστήματα διαχείρισης εφόσον δεν είναι κατάλληλα. Οποιαδήποτε από τις ανωτέρω περιγραφόμενες διαδικασίες διενεργούνται μόνο από κτηνίατρο ή καταλλήλως καταρτισμένο άτομο όπως προβλέπεται στο άρθρο 5 του παρόντος Π.Δ/τος με πείρα στην εκτέλεση των εφαρμοζόμενων πρακτικών, με τα κατάλληλα μέσα και με καλές συνθήκες υγιεινής. Εφόσον ο ευνουχισμός ή η αποκοπή της ουράς πραγματοποιούνται μετά από την έβδομη ημέρα από τη γέννηση, πρέπει να διενεργείται μόνο από κτηνίατρο, χρησιμοποιώντας αναισθητικό, καθώς και παρατεταμένη χορήγηση παυσίπων.

## ΚΕΦΑΛΑΙΟ II – ΕΙΔΙΚΕΣ ΔΙΑΤΑΞΕΙΣ ΓΙΑ ΤΙΣ ΔΙΑΦΟΡΕΣ ΚΑΤΗΓΟΡΙΕΣ ΧΟΙΡΩΝ

### A. ΚΑΠΡΟΙ

Τα κελιά για τους κάπρους πρέπει να έχουν τέτοια θέση και να κατασκευάζονται με τρόπο που να επιτρέπει στους κάπρους να γυρίζουν, να ακούνε, να οσμίζονται και να βλέπουν άλλους χοίρους. Η ελεύθερη επιφάνεια του δαπέδου που πρέπει να είναι διαθέσιμη για ένα ενήλικα χοίρο πρέπει να είναι τουλάχιστον 6 m<sup>2</sup>. Εφόσον τα κελιά χρησιμοποιούνται επίσης για την φυσική οχεία, η επιφάνεια του δαπέδου που πρέπει να είναι διαθέσιμη για ένα ενήλικα χοίρο πρέπει να είναι τουλάχιστον 10 m<sup>2</sup> και το κελί πρέπει να είναι ελεύθερο από κάθε εμπόδιο. Από την 1<sup>η</sup> Ιανουαρίου 2003, η ανωτέρω διάταξη θα ισχύει για κάθε νεοκατασκευασμένη ή ανακατασκευασμένη ή για πρώτη φορά χρησιμοποιούμενη μετά την εν λόγω ημερομηνία χοιροτροφική μονάδα. Από την 1<sup>η</sup> Ιανουαρίου 2005 και μετά, η διάταξη αυτή θα εφαρμόζεται σε όλες τις χοιροτροφικές μονάδες.

### B. ΧΟΙΡΟΜΗΤΕΡΕΣ ΚΑΙ ΜΙΚΡΟΙ ΘΗΛΥΚΟΙ ΧΟΙΡΟΙ

1. Πρέπει να λαμβάνονται μέτρα για την ελαχιστοποίηση της επιθετικής συμπεριφοράς στις ομάδες.

2. Οι κυοφορούσες χοιρομητέρες και οι μικροί θηλυκοί χοίροι πρέπει, εφόσον χρειάζεται, να υποβάλλονται σε θεραπεία κατά των εξωτερικών και εσωτερικών παρασίτων. Εάν τα ζώα αυτά τοποθετούνται στα κελιά τοκετού πρέπει προηγουμένως να καθαρίζονται πλήρως.

3. Κατά την εβδομάδα πριν από τον αναμενόμενο χρόνο τοκετού, στις χοιρομητέρες και στους μικρούς θηλυκούς χοίρους πρέπει να παρέχεται σε επαρκή ποσότητα το κατάλληλο υλικό για την κατασκευή φωλιάς, εκτός αν αυτό είναι τεχνικώς αδύνατο για το σύστημα αποκομιδής κοπριάς που χρησιμοποιείται στη μονάδα.

4. Πίσω από τη χοιρομητέρα ή το μικρό θηλυκό χοίρο πρέπει να διατίθεται ελεύθερος χώρος για τη διευκόλυνση του φυσιολογικού ή του υποβοηθούμενου τοκετού.

5. Τα κελιά τοκετού, όπου οι χοιρομητέρες μπορούν να κινούνται ελεύθερα, πρέπει να φέρουν εξοπλισμό προστασίας των χοιριδίων, π.χ. κιγκλιδώματα.

### Γ. ΧΟΙΡΙΔΙΑ

1. Ένα τμήμα του συνολικού δαπέδου πρέπει να έχει επαρκείς διαστάσεις για να παρέχει τη δυνατότητα στα ζώα να αναπαύονται συγχρόνως, να είναι αρκετά ανθεκτικό ή να καλύπτεται από χαλί, ή να έχει μια στρωμένη από άχυρο ή οποιοδήποτε άλλο κατάλληλο υλικό.



2. Στην περίπτωση που χρησιμοποιείται ειδικό κελί τοκετού, τα χοιρίδια πρέπει να έχουν επαρκή χώρο ώστε να μπορούν να θηλάζουν χωρίς δυσκολία.

3. Κανένα χοιρίδιο δεν πρέπει να απογαλακτίζεται από τη μητέρα του πριν από την ηλικία των 28 ημερών, εκτός ή η υγεία της μητέρας ή των χοιριδίων. Εντούτοις, τα χοιρίδια μπορούν να απογαλακτιστούν μέχρι επτά ημέρες νωρίτερα, εάν μετακινηθούν σε ειδικούς στεγασμένους χώρους οι οποίοι έχουν εκκενωθεί και επιμελώς καθαριστεί και απολυμανθεί πριν από την είσοδο μιας νέας ομάδας, είναι δε διαχωρισμένοι από χώρους διαβίωσης χοιρομητέρων ώστε να ελαχιστοποιηθεί η μετάδοση νόσων στα χοιρίδια.

#### Δ. ΑΠΟΓΑΛΑΚΤΙΣΜΕΝΑ ΧΟΙΡΙΔΙΑ ΚΑΙ ΧΟΙΡΟΙ ΠΡΟΣ ΠΑΧΥΝΣΗ.

1. Εφόσον οι χοίροι εκτρέφονται ομαδικά, πρέπει να λαμβάνονται μέτρα για την πρόληψη συγκρούσεων που υπερβαίνουν τη φυσιολογική συμπεριφορά.

2. Οι χοίροι πρέπει να εκτρέφονται σε όσο το δυνατόν περισσότερο ομοιογενείς ομάδες. Αν πρέπει να αναμειχθούν χοίροι που δεν έχουν εξοικειωθεί μεταξύ τους, τούτο θα πρέπει να γίνεται σε όσο δυνατόν νεαρότερη ηλικία και κατά προτίμηση πριν ή μέχρι μία εβδομάδα μετά από τον απογαλακτισμό. Στην περίπτωση αυτή πρέπει να παρέχονται στους χοίρους επαρκείς δυνατότητες για να διαφεύγουν και να κρύβονται από άλλους χοίρους.

3. Σε περίπτωση που παρουσιαστούν συμπτώματα σοβαρών συγκρούσεων, πρέπει να διερευνώνται αμέσως τα αίτια και να λαμβάνονται τα κατάλληλα μέτρα, όπως είναι η παροχή επαρκούς στρωμνης στα ζώα, αν είναι δυνατόν, ή άλλα υλικά για διερεύνηση. Τα ζώα που κινδυνεύουν ή εκείνα που επιδεικνύουν ιδιαίτερη επιθετικότητα, πρέπει να απομονώνονται από την ομάδα.

4. Η χρήση ηρεμιστικών φαρμάκων για τη διευκόλυνση της ανάμειξης διαφόρων κατηγοριών χοίρων πρέπει να περιορίζεται σε εξαιρετικές περιπτώσεις και μόνον αφού ζητηθεί η γνώμη κτηνιάτρου.

42. Οι εκτροφείς των υπόλοιπων παραγωγικών ζώων, δηλαδή εκτός χοίρων και παχυνόμενων μόσχων, να συμμορφώνονται με τις απαιτήσεις του άρθρου 4 του Π.Δ. 374/2001 (Α 251), οι οποίες έχουν ως εξής:

#### «Άρθρο 4 (άρθρο 4 της οδηγίας 98/58/Ε.Κ.)

Οι συνθήκες εκτροφής ή κατοχής των ζώων (πλην των ιχθύων, των ερπετών και των αμφιβίων) πρέπει να είναι σύμφωνες με τις διατάξεις του παραρτήματος I του παρόντος Διατάγματος λαμβανομένων υπόψη του είδους και του βαθμού αναπτύξεως, προσαρμογής και εξημερώσεως καθώς και των φυσιολογικών αναγκών τους και των αναγκών συμπεριφοράς τους σύμφωνα με την αποκτηθείσα εμπειρία και τις επιστημονικές γνώσεις.

#### ΠΑΡΑΡΤΗΜΑ I

##### Προσωπικό

1. Η φροντίδα των ζώων ανατίθεται σε επαρκή αριθμό προσώπων με κατάλληλες ικανότητες, γνώσεις και επαγγελματικά προσόντα.

##### Επιθεώρηση

2. Όλα τα ζώα που ζουν περιορισμένα σε συστήματα εκτροφής, όπου η καλή διαβίωση τους εξαρτάται από την συχνή ανθρώπινη προσοχή, επιθεωρούνται τουλάχιστον μία φορά την ημέρα. Τα ζώα που εκτρέφονται ή κατέχονται σε άλλα συστήματα, επιθεωρούνται κατά διαστήματα επαρκή για την αποφυγή κάθε τλαιπωρίας τους.

3. Πρέπει να υπάρχει κατάλληλος φωτισμός (σταθερός ή φορητός) ώστε τα ζώα να είναι δυνατόν να επιθεωρούνται διεξοδικά ανά πάσα στιγμή.

4. Σε κάθε ζώο που φαίνεται ασθενές ή τραυματισμένο παρέχονται, χωρίς καθυστέρηση, οι κατάλληλες φροντίδες και, όταν ένα ζώο δεν αντιδρά στις φροντίδες αυτές, λαμβάνεται το συντομότερο δυνατόν η γνώμη κτηνιάτρου. Εάν χρειάζεται, τα ασθενή ή τραυματισμένα ζώα απομονώνονται σε κατάλληλους χώρους σταβλισμού με, κατά περίπτωση, στεγνή αναπνευστική στρωμνή.

#### Μητρώα

5. Ο κύριος ή κάτοχος των ζώων τηρεί μητρώο στο οποίο αναφέρεται κάθε ιατρική αγωγή καθώς και ο αριθμός των θανάτων που διαπιστώνονται σε κάθε επιθεώρηση. Όταν απαιτείται η καταγραφή ισοδύναμων πληροφοριών για άλλους σκοπούς, οι πληροφορίες αυτές εξυπηρετούν και τους σκοπούς της παρούσας οδηγίας.

6. Τα μητρώα αυτά διατηρούνται επί τρία τουλάχιστον έτη και τίθενται στη διάθεση της αρμόδιας αρχής κατά τη διάρκεια των επιθεωρήσεων ή όποτε ζητηθούν.

#### Ελευθερία κίνησης

7. Η ελευθερία κίνησης που χρειάζεται κάθε ζώο, ανάλογα με το είδος του και σύμφωνα με την κτηθείσα πείρα και τις επιστημονικές γνώσεις, δεν πρέπει να παρεμποδίζεται έτσι ώστε να προκαλείται περιττή ταλαιπωρία ή τραυματισμός. Όταν ένα ζώο είναι συνεχώς ή συνήθως προσδεμένο, αλυσοδεμένο ή περιορισμένο, πρέπει να διαθέτει τον απαιτούμενο χώρο για τις φυσιολογικές του ανάγκες και ανάγκες συμπεριφοράς του, σύμφωνα με την κτηθείσα πείρα και τις επιστημονικές γνώσεις.

#### Κτίρια και χώροι σταβλισμού

8. Τα υλικά που χρησιμοποιούνται για την κατασκευή των χώρων σταβλισμού, ιδίως δε των διαμερισμάτων και του εξοπλισμού με τον οποίο είναι δυνατό να έλθουν σε επαφή τα ζώα, δεν πρέπει να είναι επιβλαβή για τα ζώα και πρέπει να μπορούν να καθαρίζονται και να απολυμαίνονται σχολαστικά.

9. Οι χώροι σταβλισμού και τα σημεία πρόσδεσης των ζώων πρέπει να κατασκευάζονται και να συντηρούνται κατά τρόπον ώστε να μην υπάρχουν αιχμές ή προεξοχές που είναι δυνατόν να τραυματίσουν τα ζώα.

10. Η κυκλοφορία του αέρα, το ποσοστό κονιορτού, η θερμοκρασία, η σχετική υγρασία του αέρα και οι συγκεντρώσεις αερίων, πρέπει να παραμένουν εντός ορίων που δεν βλάπτουν τα ζώα.

11. Τα ζώα που εκτρέφονται εντός κτιρίων δεν πρέπει να παραμένουν ούτε σε συνεχές σκοτάδι, ούτε να εκτίθενται χωρίς κατάλληλη διακοπή σε τεχνητό φωτισμό. Όταν ο φυσικός φωτισμός είναι ανεπαρκής για τις φυσιολογικές και ηθολογικές τους ανάγκες, πρέπει να προβλέπεται κατάλληλος τεχνητός φωτισμός.

#### Ζώα που δεν εκτρέφονται εντός κτιρίων

12. Τα ζώα που δεν εκτρέφονται εντός κτιρίων πρέπει, στο βαθμό που αυτό είναι αναγκαίο και δυνατό να προστατεύονται από τις δυσμενείς καιρικές συνθήκες, τους θηρευτές και τους κινδύνους για την υγεία τους.

#### Αυτόματος ή μηχανικός εξοπλισμός

13. Κάθε αυτόματος ή μηχανικός εξοπλισμός που είναι αναγκαίος για την υγεία και την καλή διαβίωση των ζώων πρέπει να επιθεωρείται τουλάχιστον μία φορά την ημέρα. Όταν διαπιστώνονται βλάβες πρέπει να επανορθώνονται αμέσως ή, όταν αυτό δεν είναι δυνατόν, να λαμβάνονται κατάλληλα μέτρα για να προστατεύεται η υγεία και η καλή διαβίωση των ζώων. Όταν η υγεία και η καλή διαβίωση των ζώων εξαρτώνται από σύστημα τεχνητού εξαερισμού, θα πρέπει να προβλέπεται κατάλληλο εφεδρικό σύστημα επαρκούς ανανέωσης του αέρα για την διασφάλιση της υγείας και της καλής διαβίωσης των ζώων σε περίπτωση βλάβης του συστήματος και σύστημα συναγερμού το οποίο να προειδοποιεί για τη βλάβη. Το σύστημα συναγερμού πρέπει να ελέγχεται τακτικά.

#### Σίτιση, πότισμα και χορήγηση άλλων ουσιών

14. Στα ζώα πρέπει να παρέχεται υγιεινή τροφή, κατάλληλη για την ηλικία και το είδος τους, και σε επαρκείς ποσότητες, ώστε να διατηρείται η καλή υγεία τους και να καλύπτονται οι θρεπτικές τους ανάγκες. Σε κανένα ζώο δεν πρέπει να χορηγούνται τροφές ή υγρά κατά τρόπο που μπορεί να προκαλέσει περιττή ταλαιπωρία ή βλάβη, ούτε η τροφή ή τα υγρά αυτά να περιέχουν ουσίες οι οποίες μπορούν να προκαλέσουν περιττή ταλαιπωρία ή βλάβη.

15. Όλα τα ζώα πρέπει να έχουν πρόσβαση σε τροφή κατά διαστήματα ανάλογα με τις ανάγκες της φυσιολογίας τους.

16. Όλα τα ζώα πρέπει να έχουν πρόσβαση σε νερό κατάλληλης ποσότητας και ποιότητας ή να μπορούν να ικανοποιούν τις ανάγκες τους σε υγρά με άλλους τρόπους.

17. Οι εγκαταστάσεις σίτισης και ποτίσματος πρέπει να σχεδιάζονται, να κατασκευάζονται και να τοποθετούνται κατά τρόπον ώστε να περιορίζονται οι κίνδυνοι μόλυνσης της τροφής και του νερού, καθώς και τα αρνητικά αποτελέσματα που θα μπορούσαν να προκύψουν από τον ανταγωνισμό μεταξύ των ζώων.

18. Καμία άλλη ουσία, εκτός από τις ουσίες που χορηγούνται για θεραπευτικούς ή προφυλακτικούς σκοπούς ή στο πλαίσιο ζωοτεχνικής αγωγής, όπως ορίζεται στο άρθρο 2 παράγραφος 2 στοιχείο γ) του Π.Δ. 259/98 (Α' 191) "Περί απαγορεύσεως της χρησιμοποίησης ορισμένων ουσιών με ορμονική ή θυρεοστατική δράση και των β-αγωνιστικών ουσιών στη ζωική παραγωγή για κερδοσκοπικούς λόγους, περί λήψεως μέτρων ελέγχου για ορισμένες ουσίες και τα κατάλοιπα τους, σε συμμόρφωση με τις οδηγίες 96/22 και 96/23", δεν χορηγείται στα ζώα, εκτός εάν έχει αποδειχθεί, βάσει επιστημονικών μελετών σχετικών με την καλή διαβίωση των ζώων ή βάσει της πείρας που έχει αποκτηθεί, ότι η ουσία δεν είναι επιβλαβής για την υγεία ή την καλή διαβίωση των ζώων.

#### Ακρωτηριασμοί

19. Έως ότου θεσπισθούν ειδικές διατάξεις για τους ακρωτηριασμούς και με την επιφύλαξη του Π.Δ. 139/95 (Α' 89) "θέσιση στοιχειωδών κανόνων για την προστασία των χοίρων στις εκτροφές" εφαρμόζεται η σχετική εσωτερική νομοθεσία.

#### Μέθοδοι εκτροφής

20. Δεν πρέπει να εφαρμόζονται φυσικές ή τεχνητές μέθοδοι εκτροφής οι οποίες προκαλούν ή ενδέχεται να προκαλέσουν ταλαιπωρία ή βλάβη σε οποιοδήποτε ζώο. Η παρούσα διάταξη δεν αποκλείει τη χρήση ορισμένων μεθόδων που ενδέχεται να προκαλέσουν ελάχιστη ή στιγμιαία ταλαιπωρία ή τραυματισμό, ή να απαιτήσουν παρέμβαση η οποία δεν είναι πιθανό να προκαλέσει διαρκή βλάβη, εφόσον επιτρέπεται από την εσωτερική νομοθεσία.

21. Κανένα ζώο δεν πρέπει να περιορίζεται σε εκτροφείο εάν δεν είναι δυνατόν να αναμένεται ευλόγως, βάσει του γονότυπου ή φαινοτύπου του, ότι αυτό δεν έχει αρνητικές επιπτώσεις στην υγεία ή την καλή διαβίωσή του.»

## **B. ΔΙΑΔΙΚΑΣΙΑ ΕΛΕΓΧΟΥ**

### **I. ΑΝΤΙΚΕΙΜΕΝΟ ΕΛΕΓΧΟΥ**

Το δείγμα επιτοπίων ελέγχων της Πολλαπλής Συμμόρφωσης εξάγεται από τον Ο.Π.Ε.Κ.Ε.Π.Ε. Οι εκμεταλλεύσεις των παραγωγών που περιλαμβάνονται στο δείγμα ελέγχονται στο σύνολό τους, όσον αφορά τα ζώα και τις σταυλικές εγκαταστάσεις (βοοειδή, αιγοπρόβατα, χοίροι, ιπποειδή), καθώς επίσης και τους βοηθητικούς χώρους της εκμετάλλευσης όπως αποθήκες, αμελκτήρια, εγκαταστάσεις παραγωγής ζωοτροφών και το γεωργικό εξοπλισμό, ιδίως όσον αφορά την εφαρμογή φυτοπροστατευτικών ουσιών. Ο επιτόπιος έλεγχος των αγροτεμαχίων μπορεί να περιορίζεται σε δείγμα που περιλαμβάνει τουλάχιστον το 50% από κάθε κατηγορία αγροτεμαχίων που περιλαμβάνονται στην αίτηση του ελεγχόμενου, ανάλογα με τις απαιτήσεις που είναι εφαρμόσιμες σε αυτά. Για παράδειγμα, σε περίπτωση που στην αίτηση

περιλαμβάνονται αγροτεμάχια που βρίσκονται σε περιοχές του Δικτύου Φύση 2000 (Natura), αγροτεμάχια εντός ζωνών ευπρόσβλητων στη νιτρορύπανση, αγροτεμάχια με στοιχεία χαρακτηριστικά του τοπίου και αγροτεμάχια με αροτραίες εκτάσεις με κλίση άνω του 10%, τα συγκεκριμένα αγροτεμάχια εντάσσονται κατά προτεραιότητα στο δείγμα, κατά τρόπο που να εξασφαλίζεται ότι τουλάχιστον το 50% των αγροτεμαχίων που εμπίπτουν σε κάθε μία από τις τέσσερις παραπάνω κατηγορίες θα ελεγχθούν επιτόπια. Σε περίπτωση που διαπιστωθεί παράβαση Πολλαπλής Συμμόρφωσης σε κάποιο από τα αγροτεμάχια του δείγματος, ο επιτόπιος έλεγχος επεκτείνεται τουλάχιστον στο 75% των αγροτεμαχίων της κατηγορίας των αγροτεμαχίων που σχετίζονται με την ευρεθείσα παράβαση. Παραβάσεις που σχετίζονται με το ζωικό κεφάλαιο, τις σταυλικές εγκαταστάσεις ή τα τηρούμενα μητρώα, δεν συνεπάγονται αύξηση του δείγματος των αγροτεμαχίων. Οι κωδικοί των ελεγχθέντων αγροτεμαχίων σημειώνονται στο αντίστοιχο πεδίο της δεύτερης σελίδας του Υποδείγματος 1, εκτός και αν ελέγχθηκαν όλα τα αγροτεμάχια, οπότε γίνεται σχετική αναφορά στο συγκεκριμένο πεδίο.

## II. ΔΙΟΙΚΗΤΙΚΟΣ ΕΛΕΓΧΟΣ

1. Για τις εκμεταλλεύσεις στις οποίες διατηρούνται ζώα, οι Περιφερειακές Δ/σεις & Μονάδες του Ο.Π.Ε.Κ.Ε.Π.Ε., απευθύνουν προς τις Δ/σεις Αγροτικής Οικονομίας και Κτηνιατρικής έγγραφο σύμφωνα με το συνημμένο υπόδειγμα, με το οποίο θα ζητούν την κοινοποίηση της διαπίστωσης παραβάσεων των απαιτήσεων που άπτονται των αρμοδιοτήτων τους και αναφέρονται στους τομείς Α Π - ΙΙΙ, κατά τη διάρκεια του τρέχοντος έτους. Κατ' εφαρμογή της παρ. 4 του άρ. 16 της Υ.Α. 1791/74062/2.7.2015, οι Κτηνιατρικές Υπηρεσίες κοινοποιούν στις αρμόδιες Περιφερειακές Υπηρεσίες του Ο.Π.Ε.Κ.Ε.Π.Ε. κάθε απαιτούμενη πληροφορία σχετικά με μη συμμόρφωση των γεωργών που εδρεύουν στην περιοχή αρμοδιότητάς τους και διαθέτουν κτηνοτροφική εκμετάλλευση ως προς τις απαιτήσεις των τομέων Α Π – ΙΙΙ που άπτονται των αρμοδιοτήτων τους, περιλαμβανομένων των σχετικών εργαστηριακών αποτελεσμάτων που ενδεχομένως διαθέτουν, καθώς και αξιολόγηση της συμμόρφωσης ως προς τη μονιμότητα, τη σοβαρότητα, την έκταση και την ενδεχόμενη τέλεση από πρόθεση.
2. Οι αρμόδιες αρχές για τον έλεγχο των υπολειμμάτων των φυτοφαρμάκων και των κτηνιατρικών φαρμάκων, υποχρεούνται να κοινοποιούν στον Ο.Π.Ε.Κ.Ε.Π.Ε. το ετήσιο πρόγραμμα ελέγχου των υπολειμμάτων, τους γεωργούς που ελέγχθηκαν και τις παραβάσεις που διαπιστώθηκαν ανά γεωργό, με αναφορά στον Αριθμό Φορολογικού Μητρώου των αντίστοιχων γεωργών. Ο Ο.Π.Ε.Κ.Ε.Π.Ε. λαμβάνει υπόψη τα αποτελέσματα των ελέγχων των αρμοδίων υπηρεσιών για να αποδοθούν κυρώσεις πολλαπλής συμμόρφωσης στους παραβάτες γεωργούς.
3. Κατ' εφαρμογή του υπ' αριθ. 2295/26.6.2013 εγγράφου του Γενικού Γραμματέα του Υπουργείου Αγροτικής Ανάπτυξης και Τροφίμων και του υπ' αριθ. 110646/15.10.2013 εγγράφου του Ο.Π.Ε.Κ.Ε.Π.Ε., δημιουργήθηκε στον ιστότοπο του Ο.Π.Ε.Κ.Ε.Π.Ε. διαδικτυακή εφαρμογή καταγραφής των στοιχείων των γεωργών που δεν ανταποκρίνονται στις υποχρεώσεις τους έναντι των Γενικών και Τοπικών Οργανισμών Εγγείων Βελτιώσεων (εφ' εξής ΟΕΒ), των οποίων τους υδατικούς πόρους χρησιμοποιούν για την άρδευση των αγροτεμαχίων τους. Οι ΟΕΒ θα έχουν πρόσβαση στην εν λόγω εφαρμογή, ώστε να καταχωρούν ετησίως τα στοιχεία έως 20 μελών τους, κατά προτεραιότητα αυτών με τις μεγαλύτερες οφειλές, προκειμένου να ελεγχθούν από τον Ο.Π.Ε.Κ.Ε.Π.Ε. και να τους

επιβληθούν κυρώσεις Πολλαπλής Συμμόρφωσης για μη τήρηση των διαδικασιών έγκρισης χρήσης υδάτων για άρδευση, όπως προβλέπεται από τον Καν. (ΕΕ) 1306/2013 και την Υ.Α. υπ' αριθ. 1791/74062/2.7.2015. Για το τρέχον έτος, η προθεσμία καταχώρησης από τους ΟΕΒ λήγει στις 5 Οκτωβρίου 2018. Εκτός από τον ΑΦΜ των καταγγελλόμενων γεωργών, οι ΟΕΒ καταχωρούν υποχρεωτικά το ονοματεπώνυμο ή την επωνυμία τους και προαιρετικά την ταχυδρομική τους διεύθυνση και τον τηλεφωνικό αριθμό τους. Ανά Περιφερειακή Δ/ση ή Μονάδα του ΟΠΕΚΕΠΕ, δημιουργούνται μέσω της εφαρμογής επιστολές προς τους καταγγελλόμενους γεωργούς, εφ' όσον αυτοί έχουν υποβάλει Ενιαία Αίτηση Ενίσχυσης κατά το τρέχον έτος και υπόκεινται σε έλεγχο εφαρμογής της Πολλαπλής Συμμόρφωσης. Οι εν λόγω επιστολές μπορούν να αναρτώνται στην «Καρτέλα αγρότη» ή/και να αποστέλλονται με ηλεκτρονικό μήνυμα, στη διεύθυνση ηλεκτρονικού ταχυδρομείου του γεωργού, που έχει δηλωθεί στην Ε.Α.Ε. 2018. Μέσω των επιστολών, οι οποίες ακολουθούν το συνημμένο υπόδειγμα, θα τίθεται προθεσμία για να προσκομιστεί από τους γεωργούς στην αρμόδια Περιφερειακή Δ/ση ή Μονάδα του Ο.Π.Ε.Κ.Ε.Π.Ε., πρόσφατη βεβαίωση του καταγγέλλοντος ΟΕΒ, μέσω της οποίας θα πιστοποιείται ότι ο ελεγχόμενος ανταποκρίθηκε στις υποχρεώσεις του και συμμορφώνεται με τον κανονισμό λειτουργίας του ΟΕΒ. Για το τρέχον έτος η προθεσμία υποβολής των βεβαιώσεων λήγει στις 16 Νοεμβρίου 2018. Εφ' όσον προσκομισθεί η εν λόγω βεβαίωση εντός της προθεσμίας, αμέσως μετά τη λήξη της, οι αντίστοιχες Περιφερειακές Διευθύνσεις και Μονάδες του Ο.Π.Ε.Κ.Ε.Π.Ε. θα σημειώνουν το πεδίο «συμμόρφωση» για τον αντίστοιχο γεωργό, καταχωρώντας τον αριθμό πρωτοκόλλου και την ημερομηνία της βεβαίωσης στο αντίστοιχο πεδίο. Σε περίπτωση υποβολής ένστασης από τον ελεγχόμενο γεωργό κατά της αναφοράς περί μη συμμόρφωσης από τον ΟΕΒ, αυτή θα εκδικάζεται αμέσως μετά τη λήξη της προθεσμίας αποστολής των βεβαιώσεων, από τις κατά τόπους τριμελείς επιτροπές που συστήνονται στις Περιφερειακές Υπηρεσίες του Ο.Π.Ε.Κ.Ε.Π.Ε. για την εκδίκαση ενστάσεων ελέγχων Πολλαπλής Συμμόρφωσης. Ως προθεσμία υποβολής ένστασης, ορίζεται η ίδια με την προθεσμία υποβολής των βεβαιώσεων, δηλαδή για το τρέχον έτος η 16<sup>η</sup> Νοεμβρίου 2018. Εφ' όσον γίνουν αποδεκτές οι ενστάσεις, θα σημειώνονται τα πεδία «συμμόρφωση» και «ένσταση» για τους αντίστοιχους γεωργούς. Οι ενιστάμενοι γεωργοί ενημερώνονται γραπτά για το αποτέλεσμα εκδίκασης της ένστασής τους από τις αρμόδιες επιτροπές των Περιφερειακών Υπηρεσιών του Ο.Π.Ε.Κ.Ε.Π.Ε. Επίσης, ενημερώνονται γραπτά οι γεωργοί, οι οποίοι προσκόμισαν βεβαίωση που δεν γίνεται αποδεκτή, είτε διότι δεν είναι πρόσφατη, δηλαδή δεν καλύπτει το τρέχον έτος, είτε διότι προέρχεται από φορέα άλλον από τον καταγγέλλοντα ΟΕΒ. Η γραπτή ενημέρωση δεν είναι απαραίτητη εφ' όσον ο γεωργός προσκομίσει άμεσα έγκυρη βεβαίωση μετά από τηλεφωνική ειδοποίηση από την αρμόδια Περιφερειακή Υπηρεσία του Ο.Π.Ε.Κ.Ε.Π.Ε., ή μετά από προφορική ενημέρωση κατά την υποβολή της μη έγκυρης βεβαίωσης. Σε αντίθετη περίπτωση, μέσω της γραπτής ενημέρωσης, δίνεται προθεσμία μέχρι τις 14 Δεκεμβρίου 2018 για την αποστολή έγκυρης βεβαίωσης ή ένστασης, η οποία θα εκδικάζεται κατά τα προαναφερόμενα. Σε περίπτωση που οι καταγγελλόμενοι γεωργοί δεν προσκομίσουν ουδεμία βεβαίωση ή υποβάλουν ένσταση η οποία δεν γίνεται αποδεκτή, οι Περιφερειακές Υπηρεσίες του Ο.Π.Ε.Κ.Ε.Π.Ε. δεν χρειάζεται να προβούν σε καμία καταχώρηση. Το αρχικό ποσοστό μείωσης για τη μη τήρηση των διαδικασιών έγκρισης χρήσης υδάτων για άρδευση, ορίζεται σε 3%, σύμφωνα με το υπ' αριθ. 262389/26.4.2010 έγγραφο του Υπ.Α.Α.Τ.

### III. ΕΠΙΤΟΠΙΟΣ ΕΛΕΓΧΟΣ – ΓΕΝΙΚΕΣ ΑΡΧΕΣ

Οι επιτόπιοι έλεγχοι πραγματοποιούνται αιφνιδιαστικά. Εντούτοις, είναι δυνατόν να υπάρξει προειδοποίηση περιορισμένη στο απολύτως αναγκαίο χρονικό διάστημα, υπό τον όρο ότι δεν τίθεται σε κίνδυνο ο σκοπός του ελέγχου. Η προειδοποίηση αυτή δεν μπορεί να υπερβεί τις 14 ημέρες. Στην περίπτωση που στην εκμετάλλευση εκτρέφονται ζώα, η προειδοποίηση δεν μπορεί να υπερβεί τις 48 ώρες, με εξαίρεση δεόντως αιτιολογημένες περιπτώσεις.

Οι επιτόπιοι έλεγχοι της Πολλαπλής Συμμόρφωσης διενεργούνται από επιτροπές ελέγχου, οι οποίες απαρτίζονται από υπαλλήλους με ειδικότητες συναφείς των προς έλεγχο προτύπων και απαιτήσεων κατά περίπτωση.

Είναι ιδιαίτερα σημαντικό μέσω της ειδοποίησης να ενημερωθεί ο γεωργός ότι θα πρέπει πριν τον έλεγχο να έχει συγκεντρωμένο το σύνολο του ζωικού του κεφαλαίου, ασχέτως προς τον αριθμό και το είδος των ζώων που δήλωσε στην Ε.Α.Ε. και να έχει στη διάθεσή του το σύνολο των ζητούμενων μητρώων, αρχείων και παραστατικών που προαναφέρονται στην ενότητα Α περί υποχρεώσεων.

Ο επιτόπιος έλεγχος πραγματοποιείται παρουσία του κατόχου της εκμετάλλευσης ή νόμιμα εξουσιοδοτημένου αντιπροσώπου του, ο οποίος υποχρεούται να προσκομίσει στους ελεγκτές όλα τα απαιτούμενα μητρώα, αρχεία και παραστατικά, να συγκεντρώσει και να συγκρατήσει το σύνολο των ζώων του προκειμένου να ελεγχθούν, να διευκολύνει τη μετάβαση των ελεγκτών σε κάθε αγροτεμάχιο, σταύλο ή βοηθητικό χώρο που περιλαμβάνει η εκμετάλλευσή του και να απαντήσει σε κάθε ερώτηση σχετική με την τήρηση των απαιτήσεων της ενότητας Α της παρούσας.

Σε περίπτωση που ο έλεγχος της συμμόρφωσης με τις υποχρεώσεις της ενότητας Α απαιτεί σύμφωνα με τον αντίστοιχο κανονισμό τη διενέργεια εργαστηριακών ελέγχων, η επιτροπή έχει τη δυνατότητα να προβεί σε λήψη δειγμάτων και αποστολή τους στα αρμόδια εργαστήρια του Υπ.Α.Α.Τ., κάνοντας σχετική αναφορά στο πρακτικό ελέγχου, το οποίο οριστικοποιείται μετά τη λήψη των αποτελεσμάτων.

Μετά την ολοκλήρωση του ελέγχου, συμπληρώνονται τα συνημμένα υποδείγματα φύλλων ελέγχου, σύμφωνα με τις οδηγίες που περιλαμβάνονται στην ενότητα Β.Χ ανάλογα με τις απαιτήσεις που υποχρεούται να τηρήσει ο κάθε γεωργός.

Ο ελεγχόμενος λαμβάνει γνώση για τα αποτελέσματα του ελέγχου, προσθέτει τις παρατηρήσεις του στο πρακτικό και υπογράφει υποχρεωτικά επ' αυτού, λαμβάνοντας αντίγραφο εφ' όσον έχουν διαπιστωθεί παραβάσεις. Σε περίπτωση διαφωνίας με τα αποτελέσματα του ελέγχου, ο ελεγχόμενος διατηρεί το δικαίωμα υποβολής ένστασης εντός δέκα εργάσιμων ημερών στην υπηρεσία που τον διενήργησε, η οποία συγκροτεί τριμελή επιτροπή από υπαλλήλους της συναφών ειδικοτήτων για την εκδίκασή της, το αποτέλεσμα της οποίας είναι οριστικό και καταχωρείται στο μηχανογραφικό αρχείο. Η μη υπογραφή του παραγωγού ή η άρνηση λήψης αντιγράφου, καταγράφεται από τους ελεγκτές στο πρακτικό, δεν επηρεάζει το αποτέλεσμα του ελέγχου, ούτε μεταβάλλει την προθεσμία ένστασης. Στην επιτροπή δεν συμμετέχουν οι υπάλληλοι που διενήργησαν τον έλεγχο. Άλλη ένσταση για τον ίδιο έλεγχο προς την ίδια ή άλλη υπηρεσία δεν εξετάζεται. Τα αποτελέσματα εργαστηριακών

ελέγχων κοινοποιούνται στον ελεγχόμενο και φυλάσσονται υποχρεωτικά από αυτόν για κάθε επόμενο έλεγχο.

#### **IV. ΣΗΜΕΙΑ ΕΛΕΓΧΟΥ ΤΟΥ ΤΟΜΕΑ «ΠΕΡΙΒΑΛΛΟΝ, ΚΛΙΜΑΤΙΚΗ ΑΛΛΑΓΗ ΚΑΙ ΚΑΛΗ ΓΕΩΡΓΙΚΗ ΚΑΤΑΣΤΑΣΗ ΤΩΝ ΕΚΤΑΣΕΩΝ»**

##### *1. Έλεγχοι στον υποτομέα «Υδατα» (Υπόδειγμα 1, σημεία Α 1-4):*

α) Ελέγχεται εάν ο γεωργός απορρίπτει γεωργικά λιπάσματα ή κτηνοτροφικά απόβλητα σε υπόγεια ή επιφανειακά νερά. Επιπλέον, σε περίπτωση που ο γεωργός έχει εναποθέσει κτηνοτροφικά απόβλητα στα αγροτεμάχιά του, ελέγχεται αν τα απόβλητα αυτά είναι χωνεμένα.

β) Ελέγχεται εάν γίνεται χρήση στερεών κτηνοτροφικών αποβλήτων σε απόσταση μικρότερη των 10 μέτρων από επιφανειακά νερά ή μικρότερη των 20 μέτρων εάν πρόκειται για υγρά κτηνοτροφικά απόβλητα.

γ) Ελέγχεται αν γίνεται εφαρμογή υγρών λιπασμάτων ή υγρών κτηνοτροφικών αποβλήτων σε εκτάσεις με κλίση άνω του 8%.

δ) Σε περίπτωση ύπαρξης γεώτρησης, πηγής ή πηγαδιού στην εκμετάλλευση, ελέγχεται εάν ο γεωργός έχει εφαρμόσει λιπάσματα ή κτηνοτροφικά απόβλητα σε απόσταση μικρότερη από 50 μέτρα από αυτά.

ε) Πραγματοποιείται έλεγχος για υπολείμματα λιπασμάτων ή κτηνοτροφικών αποβλήτων, σε ακαλλιέργητες εκτάσεις, σε φυτοφράκτες ή σε γειτονικά κτήματα.

στ) Ελέγχεται από το Μητρώο Εισροών Εκροών - Ημερολόγιο Εργασιών του παραγωγού η ημερομηνία εφαρμογής της αζωτούχων λιπασμάτων και κτηνοτροφικών αποβλήτων, ώστε να διαπιστωθεί αν συμπίπτει με περιόδους χιονοκάλυψης ή παγετού ή πλημμυρών.

ζ) Ελέγχεται η ποσότητα της κοπριάς και των κτηνοτροφικών αποβλήτων που προστίθεται στο έδαφος βάσει του ημερολογίου και των σχετικών παραστατικών αγοράς (τιμολόγια). Για όλη την επικράτεια, η μέγιστη ποσότητα αζώτου ορίζεται στα 25 κιλά/στρέμμα, ενώ στις ευπρόσβλητες ζώνες η ποσότητα αυτή ορίζεται στα 17 κιλά/στρέμμα. Στην περίπτωση που χρησιμοποιείται κοπριά παραγόμενη εντός της εκμετάλλευσης ο υπολογισμός της ποσότητας της κοπριάς γίνεται βάσει του αριθμού των ζώων της εκμετάλλευσης.

η) Από το Μητρώο Εισροών Εκροών - Ημερολόγιο Εργασιών του γεωργού, ελέγχεται το κατά πόσο η εφαρμογή των λιπασμάτων και των κτηνοτροφικών αποβλήτων πραγματοποιείται σε ακατάλληλες περιόδους, ανάλογα με τον τύπο εδάφους λαμβάνοντας όμως υπ' όψιν και τις εξαιρέσεις για κάποια είδη καλλιέργειας.

θ) Ελέγχεται αν η αποθήκευση στερεών κτηνοτροφικών αποβλήτων γίνεται σε ειδικά διαμορφωμένους χώρους αποθήκευσης και χειρισμού, όπου σχηματίζουν απλές κοπροσωρούς. Οι χώροι αυτοί απαγορεύεται να απέχουν λιγότερο από 50 μέτρα από επιφανειακά (ποτάμια, υδατορεύματα, λίμνες, διώρυγες, τάφρους και κανάλια άρδευσης ή στράγγισης) και υπόγεια νερά (πηγές, πηγάδια και γεωτρήσεις). Για τα στερεά απόβλητα ελέγχεται η επάρκεια του μεγέθους του χώρου της κοπροσωρού σε σχέση με την παραγωγή κοπριάς από τα ζώα, ώστε να υπάρχει η δυνατότητα διατήρησής τους για το απαιτούμενο χρονικό διάστημα (από 90 έως 180 ημέρες). Απαραίτητοι για το σωστό υπολογισμό των

διαστάσεων της κοπροσωρού είναι οι παρακάτω πίνακες 1 και 2 που περιλαμβάνονται στον Κώδικα Ορθής Γεωργικής Πρακτικής.

Αρχικά θα πρέπει να υπολογιστεί ο όγκος των στερεών αποβλήτων, για διάστημα 180 ημερών και στη συνέχεια ο υπολογισμός του όγκου της κοπροσωρού.

*Πίνακας 1. Υπολογισμός μέσου ημερήσιου όγκου αποβλήτων ανά είδος ζώου*

Είδος ζώου	Πυκνότητα (kg/L)	Ημερήσια παραγωγή νωπών αποβλήτων (L//kg Z.B.-ημέρα) <sup>(*)</sup>	Ολικά Στερεά (% κ.β.)	Ολικό άζωτο (kg/t)
Αγελάδες (συμπεριλαμβανομένων και των μοσχίδων αντικατάστασης)	1,010	0,084	12	4,7
Μοσχάρια	0,977	0,053	14	6,0
Χοίροι	0,977	0,058	10	5,5
Πρόβατα	0,977	0,040	25	9,4
Κουνέλια	0,650	0,089	43	11,0
Αίγες	0,978	0,042	32,5	9,8
Όρνιθες αυγοπαραγωγής	1,060	0,056	27	11,0
Όρνιθες κρεοπαραγωγής	1,015	0,074	25,6	11,8
Γάλοι / γαλοπούλες	1,013	0,045	25,3	12,6
Πάπιες	0,996	0,110	27,0	12,6
Ίπποι	0,986	0,052	29,6	5,5

(\*) Z.B.= Ζωντανό Βάρος

*Πίνακας 2: Υπολογισμός ποσοστού αναλογίας κοπριάς/ούρων κάθε ζώου.*

	Αγελάδες Γαλακτο παραγωγής	Μόσχοι Πάχυνσης	Χοιρινά	Πρόβατα
Κοπριά	69	71	55	50
Ούρα	31	29	45	50
Σύνολο	100	100	100	100

#### Μέθοδος υπολογισμού όγκου αποβλήτων 180 ημερών :

Αριθμός ζώων \* Ανώτερο Βάρος Ζώου = Ολικό ζωικό βάρος

Ολικό ζωικό βάρος \* Βάρος αποβλήτων ημέρας (Lt/Kg)= Ημερήσιος όγκος αποβλήτων/1000 (m<sup>3</sup>)

Ημερήσιος όγκος αποβλήτων \* ποσοστό % κοπριάς = Ημερήσια ποσότητα κοπριάς (m<sup>3</sup>)

Ημερήσιος όγκος αποβλήτων \* ποσοστό % ούρων = Ημερήσια ποσότητα ούρων (m<sup>3</sup>)

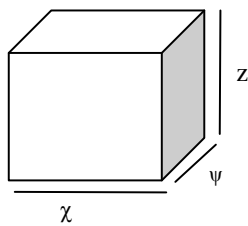
#### Μέθοδος υπολογισμού χωρητικότητας κοπροσωρού:

Ημερήσια ποσότητα κοπριάς \* 180 ημέρες παραμονής= Ελάχιστη χωρητικότητα



κοπροσωρού ( $m^3$ )

Ελάχιστο ύψος (z) κοπροσωρού 1,5m



Τύπος υπολογισμού Όγκου =  $\chi \cdot \psi \cdot z$

Από τον Κώδικα Ορθής Γεωργικής Πρακτικής προκύπτουν τα εξής χαρακτηριστικά που ορίζουν μία κοπροσωρό:

- Τσιμεντένια πλατφόρμα, ώστε να αποφεύγεται η διαφυγή στο έδαφος των ρυπογόνων ουσιών.
- Κλίση του επιπέδου του κοπροσωρού 5-6%, ώστε να επιτυγχάνεται η στράγγιση των υγρών αποβλήτων, με κατεύθυνση προς κανάλι συλλογής υγρών.
- Προστατευτικά τοιχεία κατά μήκος των δύο ή τριών πλευρών της, ύψους τουλάχιστον 1,50 m. Κατά μήκος της μιας μεγάλης πλευράς του, πρέπει να φέρει κάθετες ‘σχιμές’ πλάτους 3-5 εκατοστών μέχρι ύψος ενός μέτρου, για διευκόλυνση της στράγγισης της κοπροσωρού.
- Εξασφάλιση δυνατότητας κάλυψης της κοπροσωρού ώστε να αποφεύγεται κάθε προσθήκη νερού (πχ. βροχής).
- Δυνατότητα παραμονής της κοπριάς στην κοπροσωρό 180 ημέρες για να μπορέσει να επιτευχθεί η ζύμωση.

Για τα απόβλητα των αιγοπροβατοστασίων ισχύουν τα εξής:

- Η χρήση στρωμνής γενικά δημιουργεί απόβλητα στερεής μορφής, όπως στην περίπτωση των πτηνοτροφείων κρεοπαραγωγής και των αιγο-προβατοστασίων, καθώς ενδεχομένως και βουστασίων με μικρό αριθμό ζώων. Κατά τον υπολογισμό του όγκου της κοπροσωρού πρέπει να λαμβάνεται υπόψη ότι ο όγκος της στρωμνής μειώνεται σημαντικά (περίπου κατά 50%) με τη χρήση της. Στις περιπτώσεις εκτροφής σε θερμή στρωμνή στις παραπάνω τύπου εκμεταλλεύσεις, η κοπριά παραμένει στο στάβλο για επαρκές, λόγω και της σύστασής της, διάστημα (2-8 μήνες, ανάλογα με το είδος της κτηνοτροφικής μονάδας), με αποτέλεσμα κατά την ώρα της απομάκρυνσής της μαζί με τη στρωμνή να έχει ήδη υποστεί σε σημαντικό βαθμό χώνευση. Ως εκ τούτου, δεν είναι απαραίτητη η παραμονή της σε κοπροσωρούς, αλλά μπορεί να διατίθεται κατευθείαν ως οργανικό λίπασμα ή εδαφοβελτιωτικό σε καλλιεργούμενα εδάφη. Σε αυτές τις περιπτώσεις, όταν η εφαρμογή της σε καλλιεργούμενα εδάφη ή η πώληση είναι εξασφαλισμένες, δεν είναι απαραίτητη η κατασκευή μόνιμου χώρου αποθήκευσης του κοπροσωρού.
- Η κοπριά που στερεείται υγρών στράγγισης, όπως η κοπριά στρωμνής, μπορεί να αποθηκευτεί και πάνω σε συμπιεσμένο έδαφος μόνο προσωρινά, για μέγιστο χρονικό διάστημα ενός μήνα, εφόσον φυσικά έχει προβλεφθεί η παρεμπόδιση εισροής βρόχινου νερού με την κατασκευή περιφερειακής αυλακιάς και την κάλυψη με πλαστικό φύλλο.

- Η θέση που θα επιλεγεί για την προσωρινή αποθήκευση πρέπει :
  - να καταλαμβάνει την ελάχιστη δυνατή έκταση
  - να μην υπόκειται σε κίνδυνο πλημμύρας ή κορεσμού
  - να μην βρίσκεται σε απόσταση μικρότερη των 10 μέτρων από επιφανειακά νερά (ποτάμια, υδατορέματα, λίμνες, διώρυγες, τάφρους και κανάλια άρδευσης ή στράγγισης) ή σε απόσταση μικρότερη των 50 μέτρων από υπόγεια νερά (πηγές, πηγάδια και γεωτρήσεις).
  - να μην έχει κλίση μεγαλύτερη από 8%.

Κατά συνέπεια, εφ' όσον ο γεωργός που εκτρέφει αιγοπρόβατα δεν διαθέτει απ' ευθείας την κοπριά σε καλλιεργητές, αλλά τη διατηρεί για κάποιο χρονικό διάστημα εκτός του αιγοπροβατοστασίου του, θα πρέπει να λαμβάνει όλα τα απαραίτητα μέτρα για τον αποκλεισμό της διήθησης νερών της βροχής από την κοπροσωρό προς το έδαφος που αναφέρονται ανωτέρω.

ι) Για την εφαρμογή της υπ' αριθ.16190/1335/97 Κ.Υ.Α. (Β' 519/25-6-97), (Οδηγία 91/676/ΕΟΚ), διενεργούνται οι ακόλουθοι έλεγχοι στις εκμεταλλεύσεις, οι οποίες βρίσκονται εντός των περιοχών που ορίζονται ως ευπρόσβλητες ζώνες:

Για τις περιοχές για τις οποίες έχουν συνταχθεί προγράμματα δράσης ελέγχεται η ποσότητα των χρησιμοποιούμενων αζωτούχων λιπασμάτων, ο αριθμός των επεμβάσεων και ο χρόνος πραγματοποίησης τους ανάλογα με την καλλιέργεια και την εδαφική κλίση του αγροτεμαχίου, σύμφωνα με τα προβλεπόμενα. Για το σκοπό αυτό πραγματοποιείται έλεγχος του ημερολογίου που τηρεί ο γεωργός και των ποσοτήτων λιπασμάτων που αναγράφονται στα παραστατικά αγοράς. Οι απαιτήσεις συνοψίζονται ανά ευπρόσβλητη ζώνη στους παρακάτω πίνακες:

- Για τη **Λεκάνη του Πηνειού Ηλείας** τα αναφερόμενα στο άρ.4 της αριθ. 20418/2521 ΚΥΑ (Β 1197)

ΤΥΠΟΣ ΕΛΑΦΟΥΣ			ΑΖΩΤΟ Kg/στρέμμα ΣΕ ΚΥΡΙΕΣ ΚΑΛΛΙΕΡΓΕΙΕΣ				
Εδαφική Κλάση	ΧΑΡΑΚΤΗΡΙΣΜΟΣ	ΣΥΣΤΗΜΑ ΑΡΔΕΥΣΗΣ	ΚΑΡΠΟΥΖΙ	ΚΑΛΑΜΠΟΚΙ	ΠΑΤΑΤΑ	ΤΟΜΑΤΑ	ΕΛΙΑ
I	ΕΛΑΦΡΑ ΠΕΔΙΝΑ ΕΔΑΦΗ	ΣΤΑΓΔΗΝ	12	16	10	11	
II	ΜΕΣΗΣ ΣΥΣΤΑΣΗΣ ΠΕΔΙΝΑ ΕΔΑΦΗ	ΚΑΤΑΙΟΝΙΣΜΟΣ		22		15	
		ΣΤΑΓΔΗΝ	12	18		12	
III	ΒΑΡΕΙΑ ΠΕΔΙΝΑ ΕΔΑΦΗ	ΚΑΤΑΙΟΝΙΣΜΟΣ		24		16	
		ΣΤΑΓΔΗΝ	13	20	8	13	
IV	ΒΑΡΕΙΑ ΚΑΚΩΣ ΣΤΡΑΓΓΙΖΟΜΕΝΑ ΠΕΔΙΝΑ ΕΔΑΦΗ	ΚΑΤΑΙΟΝΙΣΜΟΣ		20	6	10	
		ΣΤΑΓΔΗΝ	8	16	4	8	
	ΜΕΣΗΣ ΣΥΣΤΑΣΗΣ ΚΑΚΩΣ ΣΤΡΑΓΓΙΖΟΜΕΝΑ ΠΕΔΙΝΑ ΕΔΑΦΗ	ΚΑΤΑΙΟΝΙΣΜΟΣ		21	11	10	
		ΣΤΑΓΔΗΝ	10	16	9	8	
V	ΕΛΑΦΡΑΣ - ΜΕΣΗΣ ΣΥΣΤΑΣΗΣ ΕΔΑΦΗ ΜΕ (DEF) ΣΤΡΑΓΓΙΣΗ	ΚΑΤΑΙΟΝΙΣΜΟΣ					
		ΣΤΑΓΔΗΝ					
VI	ΕΛΑΦΡΑ ΛΟΦΩΔΗ ΕΔΑΦΗ	ΣΤΑΓΔΗΝ	13		13	15	11
VII	ΜΕΣΗΣ ΣΥΣΤΑΣΗΣ ΛΟΦΩΔΗ ΕΔΑΦΗ	ΣΤΑΓΔΗΝ	12		12	13	11
VIII	ΒΑΡΕΙΑ ΛΟΦΩΔΗ ΕΔΑΦΗ	ΣΤΑΓΔΗΝ	11		8	11	11

- Για το **Αργολικό πεδίο** τα αναφερόμενα στο άρ. 4 της αριθμ. 20416/2519 ΚΥΑ (Β 1196):

ΤΥΠΟΣ ΕΔΑΦΟΥΣ			ΑΖΩΤΟ Kg/στρέμμα ΣΕ ΚΥΡΙΕΣ ΚΑΛΛΙΕΡΓΕΙΕΣ				
Εδαφική κλάση	ΧΑΡΑΚΤΗΡΙΣΜΟΣ	ΣΥΣΤΗΜΑ ΑΡΔΕΥΣΗΣ	ΕΣΠΕΡΙΔΟΕΙΔΗ	ΕΛΙΑ	ΒΕΡΙΚΟΚΙΑ	ΑΓΓΙΝΑΡΑ	ΛΑΧΑΝΟ
I	ΕΛΑΦΡΑ ΠΕΔΙΝΑ ΕΔΑΦΗ	ΣΤΑΓΔΗΝ	3*		4	14	21
II	ΜΕΣΗΣ ΣΥΣΤΑΣΗΣ ΠΕΔΙΝΑ ΕΔΑΦΗ	ΚΑΤΑΙΟΝΙΣΜΟΣ	1*		5*		27*
		ΣΤΑΓΔΗΝ			4	16	
III	ΒΑΡΕΙΑ ΠΕΔΙΝΑ ΕΔΑΦΗ	ΚΑΤΑΙΟΝΙΣΜΟΣ	1*		5*		28*
		ΣΤΑΓΔΗΝ			3	17	
IV	ΒΑΡΕΙΑ ΚΑΚΩΣ ΣΤΡΑΓΓΙΖΟΜΕΝΑ (DEF) ΠΕΔΙΝΑ ΕΔΑΦΗ	ΚΑΤΑΙΟΝΙΣΜΟΣ					
		ΣΤΑΓΔΗΝ					
V	ΕΛΑΦΡΑ ΜΕΣΗΣ ΣΥΣΤΑΣΗΣ ΚΑΚΩΣ ΣΤΡΑΓΓΙΖΟΜΕΝΑ ΠΕΔΙΝΑ ΕΔΑΦΗ	ΚΑΤΑΙΟΝΙΣΜΟΣ					
		ΣΤΑΓΔΗΝ					
VI	ΣΕ ΕΛΑΦΡΑ ΛΟΦΩΔΗ ΕΔΑΦΗ	ΣΤΑΓΔΗΝ		8			
VII	ΜΕΣΗΣ ΣΥΣΤΑΣΗΣ ΛΟΦΩΔΗ ΕΔΑΦΗ	ΣΤΑΓΔΗΝ	0	9			
VIII	ΒΑΡΕΙΑ ΛΟΦΩΔΗ ΕΔΑΦΗ	ΣΤΑΓΔΗΝ	0	9			

\* ΣΥΣΤΗΜΑ ΑΡΔΕΥΣΗΣ: Sprayers

- Για το **Κωπαϊδικό πεδίο** τα αναφερόμενα στο άρ. 4 της αριθμ. 20417/2520 ΚΥΑ (Β 1195):

ΤΥΠΟΣ ΕΔΑΦΟΥΣ			ΑΖΩΤΟ Kg/στρέμμα ΣΕ ΚΥΡΙΕΣ ΚΑΛΛΙΕΡΓΕΙΕΣ					
Εδαφική κλάση	ΧΑΡΑΚΤΗΡΙΣΜΟΣ	ΣΥΣΤΗΜΑ ΑΡΔΕΥΣΗΣ	ΒΑΜΒΑΚΙ	ΚΑΛΑΜΠΟΚΙ	ΠΑΤΑΤΑ	ΣΙΤΗΡΑ*	ΤΟΜΑΤΑ	ΚΡΕΜΜΥΔΙ
I	ΕΛΑΦΡΑ ΠΕΔΙΝΑ ΕΔΑΦΗ	ΣΤΑΓΔΗΝ	12	16	18	12	11	12
II	ΜΕΣΗΣ ΣΥΣΤΑΣΗΣ ΠΕΔΙΝΑ ΕΔΑΦΗ	ΚΑΤΑΙΟΝΙΣΜΟΣ	14	18	20	11	11	12
		ΣΤΑΓΔΗΝ	12	16	18		9	10
III	ΒΑΡΕΙΑ ΠΕΔΙΝΑ ΕΔΑΦΗ	ΚΑΤΑΙΟΝΙΣΜΟΣ	14	20	21	10	11	12
		ΣΤΑΓΔΗΝ	11	12	14		8	9
IV	ΒΑΡΕΙΑ ΛΙΜΝΑΙΑ ΕΔΑΦΗ (AQUENTS)	ΚΑΤΑΙΟΝΙΣΜΟΣ	11			9		
		ΣΤΑΓΔΗΝ	12	18	24		11	14
V	ΕΛΑΦΡΑΣ- ΜΕΣΗΣ ΣΥΣΤΑΣΗΣ ΕΔΑΦΗ ΜΕ (DEF) ΣΤΡΑΓΓΙΣΗ	ΚΑΤΑΙΟΝΙΣΜΟΣ						
		ΣΤΑΓΔΗΝ						
VI	ΣΕ ΕΛΑΦΡΑ ΛΟΦΩΔΗ ΕΔΑΦΗ	ΣΤΑΓΔΗΝ	11	16	17	8	10	11
VII	ΜΕΣΗΣ ΣΥΣΤΑΣΗΣ ΛΟΦΩΔΗ ΕΔΑΦΗ	ΣΤΑΓΔΗΝ	10	16	16	11	9	11
VIII	ΒΑΡΕΙΑ ΛΟΦΩΔΗ ΕΔΑΦΗ	ΣΤΑΓΔΗΝ	10	15	16	11	10	12

\* Δεν προβλέπεται συγκεκριμένο σύστημα άρδευσης

- Για το **Θεσσαλικό πεδίο** τα αναφερόμενα στο άρ. 4 της αριθμ. 25638/2905 ΚΥΑ (Β 1422)

ΤΥΠΟΣ ΕΔΑΦΟΥΣ		ΕΙΔΟΣ ΚΑΛΛΙΕΡΓΕΙΑΣ				
Εδαφική κλάση	ΧΑΡΑΚΤΗΡΙΣΜΟΣ	ΣΥΣΤΗΜΑ ΑΡΔΕΥΣΗΣ	ΒΑΜΒΑΚΙ	ΖΑΧΑΡΟΤΕΥΤΛΑ	ΚΑΛΑΜΠΟΚΙ	ΣΙΤΗΡΑ*
I	ΕΛΑΦΡΑ ΠΕΔΙΝΑ ΕΔΑΦΗ	ΣΤΑΓΔΗΝ	13	16	18	7
II	ΜΕΣΗΣ ΣΥΣΤΑΣΗΣ ΠΕΔΙΝΑ ΕΔΑΦΗ	ΚΑΤΑΙΟΝΙΣΜΟΣ	13	15	22	4
		ΣΤΑΓΔΗΝ	12	12	23	
III	ΒΑΡΕΙΑ ΠΕΔΙΝΑ ΕΔΑΦΗ	ΚΑΤΑΙΟΝΙΣΜΟΣ	12	16	22	4
		ΣΤΑΓΔΗΝ	11	13	15	
IV	ΒΑΡΕΙΑ ΚΑΚΩΣ ΣΤΡΑΓΓΙΖΟΜΕΝΑ (DEF) ΠΕΔΙΝΑ ΕΔΑΦΗ	ΚΑΤΑΙΟΝΙΣΜΟΣ				3
		ΣΤΑΓΔΗΝ	7	14	20	
V	ΕΛΑΦΡΑΣ- ΜΕΣΗΣ ΣΥΣΤΑΣΗΣ ΕΔΑΦΗ ΜΕ (DEF) ΣΤΡΑΓΓΙΣΗ	ΚΑΤΑΙΟΝΙΣΜΟΣ	ΔΕΝ ΣΥΝΙΣΤΑΤΑΙ Η ΚΑΛΛΙΕΡΓΕΙΑ ΒΑΜΒΑΚΙΟΥ	17	29	2
		ΣΤΑΓΔΗΝ		15	25	
VI	ΣΕ ΕΛΑΦΡΑ ΛΟΦΩΔΗ ΕΔΑΦΗ	ΣΤΑΓΔΗΝ	13	16	22	3
VII	ΜΕΣΗΣ ΣΥΣΤΑΣΗΣ ΛΟΦΩΔΗ ΕΔΑΦΗ	ΣΤΑΓΔΗΝ		17	21	4
VIII	ΒΑΡΕΙΑ ΛΟΦΩΔΗ ΕΔΑΦΗ	ΣΤΑΓΔΗΝ		15	19	3

\* Δεν προβλέπεται συγκεκριμένο σύστημα άρδευσης

- Για τη **λεκάνη του Στρυμόνα στο Νομό Σερρών** τα αναφερόμενα στο άρ. 3 της αριθμ. 50982/2309/11.12.2006 ΚΥΑ (Β 1894)

ΤΥΠΟΣ ΕΔΑΦΟΥΣ		ΑΖΩΤΟ Kg/στρέμμα ΣΕ ΚΥΡΙΕΣ ΚΑΛΛΙΕΡΓΕΙΕΣ							
Εδαφική κλάση	ΧΑΡΑΚΤΗΡΙΣΜΟΣ	ΣΥΣΤΗΜΑ ΑΡΔΕΥΣΗΣ	ΑΡΑΒΟΣΙ ΤΟΣ	ΒΑΜΒΑΚΙ	ΖΑΧΑΡΟ- ΤΕΥΤΛΑ	ΚΑΠΝΟΣ ΑΝΑΤΟ- ΛΙΚΟΥ ΤΥΠΟΥ	ΚΑΠΝΟΣ ΒΙΡΤΖΙΝΙΑ	ΠΑΤΑΤΑ	ΣΙΤΑΡΙ*
I	ΕΛΑΦΡΑ ΠΕΔΙΝΑ ΕΔΑΦΗ	ΣΤΑΓΔΗΝ	21	13	12			26	13
II	ΜΕΣΗΣ ΣΥΣΤΑΣΗΣ ΠΕΔΙΝΑ ΕΔΑΦΗ	ΚΑΤΑΙΟΝΙΣΜΟΣ	23	13	12	1	3	29	11
		ΣΤΑΓΔΗΝ	23	12	10		26		
III	ΒΑΡΕΙΑ ΠΕΔΙΝΑ ΕΔΑΦΗ	ΚΑΤΑΙΟΝΙΣΜΟΣ	17	11	12	2	5	31	10
		ΣΤΑΓΔΗΝ	16	10	10		22		
IV	ΒΑΡΕΙΑ ΚΑΚΩΣ ΣΤΡΑΓΓΙΖΟΜΕΝΑ ΠΕΔΙΝΑ ΕΔΑΦΗ	ΚΑΤΑΙΟΝΙΣΜΟΣ	21		12			31	10
		ΣΤΑΓΔΗΝ	20	11	12		24		
V	ΕΛΑΦΡΑ ΜΕΣΗΣ ΣΥΣΤΑΣΗΣ ΚΑΚΩΣ ΣΤΡΑΓΓΙΖΟΜΕΝΑ ΠΕΔΙΝΑ ΕΔΑΦΗ	ΚΑΤΑΙΟΝΙΣΜΟΣ	28	ΔΕΝ ΣΥΝΙΣΤΑΤΑΙ Η ΚΑΛΛΙΕΡΓΕΙΑ ΒΑΜΒΑΚΙΟΥ	14				8
		ΣΤΑΓΔΗΝ	26		14				
VI	ΣΕ ΕΛΑΦΡΑ ΛΟΦΩΔΗ ΕΔΑΦΗ	ΣΤΑΓΔΗΝ	21	13	14	3	5	26	11
VII	ΜΕΣΗΣ ΣΥΣΤΑΣΗΣ ΛΟΦΩΔΗ ΕΔΑΦΗ	ΣΤΑΓΔΗΝ	21	12	12	2	4	26	10
VIII	ΒΑΡΕΙΑ ΛΟΦΩΔΗ ΕΔΑΦΗ	ΣΤΑΓΔΗΝ	17	10	10	2	3	24	10

\* Δεν προβλέπεται συγκεκριμένο σύστημα άρδευσης

- Για το νομό Θεσσαλονίκης Κιλκίς, Πέλλας και Ημαθίας τα αναφερόμενα στο άρ. 3 της αριθμ. 16175/824/12.4.2006 ΚΥΑ (Β 530)

ΘΕΣΣΑΛΟΝΙΚΗ - ΚΙΛΚΙΣ									
ΤΥΠΟΣ ΕΔΑΦΟΥΣ			ΑΖΩΤΟ Kg/στρέμμα ΣΕ ΚΥΡΙΕΣ ΚΑΛΛΙΕΡΓΕΙΕΣ						
Εδαφική κλάση	ΧΑΡΑΚΤΗΡΙΣΜΟΣ	ΣΥΣΤΗΜΑ ΑΡΔΕΥΣΗΣ	ΒΑΜΒΑΚΙ	ΖΑΧΑΡΟΤΕΥΤΛΑ	ΑΡΑΒΟΣΙΤΟΣ	ΣΙΤΗΡΑ*	ΠΑΤΑΤΑ	ΡΟΔΑΚΙΝΙΑ	ΡΥΖΙ
I	ΕΛΑΦΡΑ ΠΕΔΙΝΑ ΕΔΑΦΗ	ΣΤΑΓΔΗΝ	13	12	21	12	26	32	
II	ΜΕΣΗΣ ΣΥΣΤΑΣΗΣ ΠΕΔΙΝΑ ΕΔΑΦΗ	ΚΑΤΑΙΟΝΙΣΜΟΣ	12	13	23	11	29	30	
		ΣΤΑΓΔΗΝ	11	10	23		26	26	
III	ΒΑΡΕΙΑ ΠΕΔΙΝΑ ΕΔΑΦΗ	ΚΑΤΑΙΟΝΙΣΜΟΣ	11	12	17	10	31	34	
		ΣΤΑΓΔΗΝ	10	10	16		22	27	
IV	ΒΑΡΕΙΑ ΚΑΚΩΣ ΣΤΡΑΓΓΙΖΟΜΕΝΑ ΠΕΔΙΝΑ ΕΔΑΦΗ	ΚΑΤΑΙΟΝΙΣΜΟΣ			20	10			
		ΣΤΑΓΔΗΝ	10	10	20		24		
V	ΕΛΑΦΡΑ ΜΕΣΗΣ ΣΥΣΤΑΣΗΣ ΚΑΚΩΣ ΣΤΡΑΓΓΙΖΟΜΕΝΑ ΠΕΔΙΝΑ ΕΔΑΦΗ	ΚΑΤΑΙΟΝΙΣΜΟΣ	ΔΕΝ ΣΥΝΙΣΤΑΤΑΙ Η ΚΑΛΛΙΕΡΓΕΙΑ ΒΑΜΒΑΚΙΟΥ	14	28	8			16
		ΣΤΑΓΔΗΝ		12	26		31		
VI	ΕΛΑΦΡΑ ΛΟΦΩΔΗ ΕΔΑΦΗ	ΣΤΑΓΔΗΝ	13	14	21	11	26	28	15
VII	ΜΕΣΗΣ ΣΥΣΤΑΣΗΣ ΛΟΦΩΔΗ ΕΔΑΦΗ	ΣΤΑΓΔΗΝ	12	12	21	10	26	28	
VIII	ΒΑΡΕΙΑ ΛΟΦΩΔΗ ΕΔΑΦΗ	ΣΤΑΓΔΗΝ	9	8	17	10	24	28	

\* Δεν προβλέπεται συγκεκριμένο σύστημα άρδευσης

ΠΕΛΛΑ-ΗΜΑΘΙΑ							
ΤΥΠΟΣ ΕΔΑΦΟΥΣ			ΑΖΩΤΟ Kg/στρέμμα ΣΕ ΚΥΡΙΕΣ ΚΑΛΛΙΕΡΓΕΙΕΣ				
Εδαφική κλάση	ΧΑΡΑΚΤΗΡΙΣΜΟΣ	ΣΥΣΤΗΜΑ ΑΡΔΕΥΣΗΣ	ΒΑΜΒΑΚΙ	ΖΑΧΑΡΟΤΕΥΤΛΑ	ΑΡΑΒΟΣΙΤΟΣ	ΡΟΔΑΚΙΝΙΑ	ΜΗΛΙΑ - ΑΧΛΑΔΙΑ
I	ΕΛΑΦΡΑ ΠΕΔΙΝΑ ΕΔΑΦΗ	ΣΤΑΓΔΗΝ	13	13	20	34	27
II	ΜΕΣΗΣ ΣΥΣΤΑΣΗΣ ΠΕΔΙΝΑ ΕΔΑΦΗ	ΚΑΤΑΙΟΝΙΣΜΟΣ	13	12	24	36	27
		ΣΤΑΓΔΗΝ	11	10	21	33	24
III	ΒΑΡΕΙΑ ΠΕΔΙΝΑ ΕΔΑΦΗ	ΚΑΤΑΙΟΝΙΣΜΟΣ	13	8	21	26	19
		ΣΤΑΓΔΗΝ	11	8	17	24	18
IV	ΒΑΡΕΙΑ ΚΑΚΩΣ ΣΤΡΑΓΓΙΖΟΜΕΝΑ ΠΕΔΙΝΑ ΕΔΑΦΗ	ΚΑΤΑΙΟΝΙΣΜΟΣ		12	22	22	14
		ΣΤΑΓΔΗΝ	11	10	20	21	13
V	ΕΛΑΦΡΑ ΜΕΣΗΣ ΣΥΣΤΑΣΗΣ ΚΑΚΩΣ ΣΤΡΑΓΓΙΖΟΜΕΝΑ ΠΕΔΙΝΑ ΕΔΑΦΗ	ΚΑΤΑΙΟΝΙΣΜΟΣ	ΔΕΝ ΣΥΝΙΣΤΑΤΑΙ Η ΚΑΛΛΙΕΡΓΕΙΑ ΒΑΜΒΑΚΙΟΥ	16	29		18
		ΣΤΑΓΔΗΝ		14	27		16
VI	ΣΕ ΕΛΑΦΡΑ ΛΟΦΩΔΗ ΕΔΑΦΗ	ΣΤΑΓΔΗΝ	13	12	20	32	24
VII	ΜΕΣΗΣ ΣΥΣΤΑΣΗΣ ΛΟΦΩΔΗ ΕΔΑΦΗ	ΣΤΑΓΔΗΝ	11	12	20	29	21
VIII	ΒΑΡΕΙΑ ΛΟΦΩΔΗ ΕΔΑΦΗ	ΣΤΑΓΔΗΝ	9	9	16	24	18

- Για την πεδιάδα Άρτας Πρέβεζας τα αναφερόμενα στο άρθρο 3 της αριθμ. 50981/2308/11.12.2006 ΚΥΑ (Β 1895)

ΤΥΠΟΣ ΕΔΑΦΟΥΣ		ΕΙΔΟΣ ΚΑΛΛΙΕΡΓΕΙΑΣ					
Εδαφική κλάση	ΧΑΡΑΚΤΗΡΙΣΜΟΣ	ΣΥΣΤΗΜΑ ΑΡΔΕΥΣΗΣ	ΒΑΜΒΑΚΙ	ΑΡΑΒΟΣΙΤΟΣ	ΕΛΙΑ	ΤΟΜΑΤΑ	ΕΣΠΕΡΙΔΟΕΙΔΗ
I	ΕΛΑΦΡΑ ΠΕΔΙΝΑ ΕΔΑΦΗ	ΚΑΤΑΙΟΝΙΣΜΟΣ					11
		ΣΤΑΓΔΗΝ	13	17		11	
II	ΜΕΣΗΣ ΣΥΣΤΑΣΗΣ ΠΕΔΙΝΑ ΕΔΑΦΗ	ΚΑΤΑΙΟΝΙΣΜΟΣ	12	23		15	8
		ΣΤΑΓΔΗΝ	11	17		12	
III	ΒΑΡΕΙΑ ΠΕΔΙΝΑ ΕΔΑΦΗ	ΚΑΤΑΙΟΝΙΣΜΟΣ	11	24		16	9
		ΣΤΑΓΔΗΝ	10	20		13	
IV	ΒΑΡΕΙΑ ΚΑΚΩΣ ΣΤΡΑΓΓΙΖΟΜΕΝΑ ΠΕΔΙΝΑ ΕΔΑΦΗ	ΚΑΤΑΙΟΝΙΣΜΟΣ		20		10	
		ΣΤΑΓΔΗΝ	10	16		8	
V	ΕΛΑΦΡΑ ΜΕΣΗΣ ΣΥΣΤΑΣΗΣ ΚΑΚΩΣ ΣΤΡΑΓΓΙΖΟΜΕΝΑ ΠΕΔΙΝΑ ΕΔΑΦΗ	ΚΑΤΑΙΟΝΙΣΜΟΣ		21		11	
		ΣΤΑΓΔΗΝ		16		8	
VI	ΕΛΑΦΡΑ ΛΟΦΩΔΗ ΕΔΑΦΗ	ΣΤΑΓΔΗΝ	13		11	15	
VII	ΜΕΣΗΣ ΣΥΣΤΑΣΗΣ ΛΟΦΩΔΗ ΕΔΑΦΗ	ΣΤΑΓΔΗΝ	12		11	13	7
VIII	ΒΑΡΕΙΑ ΛΟΦΩΔΗ ΕΔΑΦΗ	ΣΤΑΓΔΗΝ	9		11	11	7

Εκτός από την εφαρμογή της ενδεδειγμένης λιπαντικής και αρδευτικής αγωγή των κύριων καλλιεργειών κάθε ευπρόσβλητης ζώνης που περιγράφεται στους ανωτέρω πίνακες, ελέγχεται αν οι γεωργοί εφαρμόζουν και τα πρόσθετα μέτρα για τη μείωση της νιτρορύπανσης, με βάση τα σημεία ελέγχου που περιλαμβάνονται στην τελευταία σελίδα του αντίστοιχου για κάθε ευπρόσβλητη ζώνη προσαρτήματος του Υποδείγματος 1.

Στα πρόσθετα μέτρα για τη μείωση της νιτρορύπανσης θα πρέπει:

- i. Σε εδάφη με κλίση μεγαλύτερη του 6% και ακάλυπτα από βλάστηση, να ελέγχεται αν το λίπασμα ενσωματώνεται στο έδαφος σε μικρές ποσότητες.
- ii. Να ελέγχεται αν οι γεωργοί καταγράφουν ημερολογιακά το είδος του λιπάσματος που προμηθεύονται, την αναλογία των συστατικών του (N-P-K) και τις ποσότητες που εφαρμόσαν σε κάθε αγροτεμάχιο της εκμετάλλευσής τους και αν τηρούν τα αντίστοιχα παραστατικά (τιμολόγια, δελτία αποστολής κλπ.).
- iii. Να ελέγχεται η τήρηση των απαιτήσεων άρδευσης ανάλογα με την καλλιέργεια και το έδαφος και ιδίως αν σε λοφώδη, αρδευόμενα εδάφη με κλίση πάνω από 6% τηρείται η στάγδην άρδευση.
- iv. Σε λοφώδη εδάφη με κλίση > 6%, ελέγχεται η διατήρηση φυτικής κάλυψης κατά την περίοδο των βροχοπτώσεων και μέχρι την προετοιμασία του εδάφους για την επόμενη σπορά, ενώ σε λοφώδη αβαθή εδάφη με υψηλό κίνδυνο διάβρωσης ελέγχεται η διατήρηση φυτικής κάλυψης, καθ' όλη τη διάρκεια του έτους.
- v. Σε λοφώδη εδάφη με κλίση > 6%, ελέγχεται αν η άροση και οι υπόλοιπες καλλιεργητικές φροντίδες πραγματοποιούνται κατά τις ισοϋψείς ή διαγώνια ή εναλλακτικά

αν δημιουργούνται σταθερές ακαλλιέργητες λωρίδες σαν ζώνες ανάσχεσης, σε αποστάσεις ανάλογες με την κλίση και τις εδαφικές ιδιότητες.

vi. Ελέγχεται αν η διασπορά του λιπάσματος γίνεται σε μικρές αποστάσεις με χρήση λιπασματοδιανομέα, ο οποίος διατηρείται σε καλή κατάσταση ώστε να εφαρμόζει ακριβώς τις αναγκαίες ποσότητες λιπάσματος.

vii. Ελέγχονται οι χώροι αποθήκευσης ώστε να διαπιστώνεται ότι τηρούνται οι προδιαγραφές εγκαταστάσεων των αποθηκευτικών χώρων, καθώς και η ασφαλής αποθήκευση και μεταφορά των λιπασμάτων.

viii. Εφ' όσον γίνεται εφαρμογή κοπριάς ή κομπόστ για λίπανση του χωραφιού, ελέγχεται αν έχει τηρηθεί η κατάλληλη επεξεργασία χώνευσης.

ix. Ελέγχεται αν τηρούνται τα πρακτικά λίπανσης και άρδευσης για καλλιέργειες εκτός των βασικών του αντίστοιχου εκ των ανωτέρω επτά πινάκων.

x. Ελέγχεται αν γίνεται εφαρμογή αζωτούχου λιπάσματος σε απόσταση μεγαλύτερη των δύο μέτρων (ή σε απόσταση μεγαλύτερη των έξι μέτρων αν πρόκειται για εδάφη με κλίση μεγαλύτερη του 6%) από τις όχθες υδάτινων όγκων.

ια) Ελέγχεται αν γίνεται εφαρμογή αζωτούχων λιπασμάτων σε απόσταση μεγαλύτερη των δύο μέτρων (ή σε απόσταση μεγαλύτερη των έξι μέτρων αν πρόκειται για εδάφη με κλίση μεγαλύτερη του 8%), από επιφανειακά νερά.

ιβ) Ελέγχεται η ύπαρξη ακαλλιέργητου περιθωρίου πλάτους ενός μέτρου από τις όχθες υδατορευμάτων και λοιπών υδάτινων όγκων.

ιγ) Ελέγχεται η τήρηση των διαδικασιών έγκρισης χρήσης νερού προς άρδευση, στους γεωργούς που αρδεύουν τις καλλιέργειές τους, ως εξής:

i. Από όσους γεωργούς είναι μέλη των Οργανισμών Εγγείων Βελτιώσεων (Τ.Ο.Ε.Β., Γ.Ο.Ε.Β., Τοπικές Επιτροπές Άρδευσης, Προσωρινές Διοικούσες Επιτροπές, Α.Ο.Σ.Α.Κ., Οργανισμός Κωπαΐδας), ζητείται βεβαίωση ότι ανήκουν και υδροδοτούνται από τον αντίστοιχο Ο.Ε.Β., στην περιοχή της οποίας λειτουργεί το αντίστοιχο έργο ή τμήμα του έργου.

ii. Σε περίπτωση που διαπιστώνεται ύπαρξη γεώτρησης ή άλλης μορφής υδροληψία, ζητείται είτε άδεια υδροληψίας, είτε αντίγραφο αίτησης για αδειοδότηση, που έχει αποδεδειγμένα υποβληθεί στον αρμόδιο φορέα και αναφέρει τη θέση της υδροληψίας, τον τύπο της, τα χαρακτηριστικά της και το έτος έναρξης λειτουργίας - χρήσης.

ιδ) Ελέγχεται η ύπαρξη απευθείας απόρριψης στα υπόγεια ύδατα ή στο έδαφος των επικίνδυνων ουσιών που παρατίθενται στο παράρτημα της οδηγίας 80/68/ΕΟΚ, όπως εναρμονίστηκε με την ΚΥΑ 26857/553 ΦΕΚ 196Β/1988, το οποίο έχει ως εξής:

#### «ΠΑΡΑΡΤΗΜΑ

##### ΚΑΤΑΛΟΓΟΣ I ΟΙΚΟΓΕΝΕΙΩΝ ΚΑΙ ΟΜΑΔΩΝ ΟΥΣΙΩΝ

Ο κατάλογος I περιλαμβάνει τις μεμονωμένες ουσίες που ανήκουν στις οικογένειες και ομάδες ουσιών που απαριθμούνται πιο κάτω, με εξαίρεση τις ουσίες που θεωρούνται ακατάλληλες για τον κατάλογο I, σε συνάρτηση με το μικρό κίνδυνο τοξικότητας, ανθεκτικότητας και βιοσυσσωρεύσεως.

Τέτοιες ουσίες, οι οποίες λόγω τοξικότητας, ανθεκτικότητας και βιοσυσσωρεύσεως είναι κατάλληλες για τον κατάλογο II, πρέπει να κατατάσσονται στον κατάλογο II.

1. Οργανοαλογόνες ενώσεις και ουσίες που μπορούν να προκαλέσουν τη δημιουργία τέτοιων ενώσεων στο υδάτινο περιβάλλον
2. Οργανοφωσφορικές ενώσεις
3. Οργανοφωσφορικές ενώσεις
4. Ουσίες που έχουν ιδιότητες καρκινογόνες, μεταλλαξιογόνες ή τερατογόνες σε υδάτινο περιβάλλον ή διά μέσου αυτού
5. Υδράργυρος και ενώσεις υδραργύρου
6. Κάδμιο και ενώσεις καδμίου
7. Ανόργανα άλατα και υδρογονάνθρακες
8. Κυανιούχα.

#### ΚΑΤΑΛΟΓΟΣ II ΟΙΚΟΓΕΝΕΙΩΝ ΚΑΙ ΟΜΑΔΩΝ ΟΥΣΙΩΝ

Ο κατάλογος II περιλαμβάνει τις ουσίες και τις κατηγορίες ουσιών που ανήκουν στις οικογένειες και ομάδες ουσιών που απαριθμούνται πιο κάτω και που θα μπορούσαν να έχουν βλαπτικό αποτέλεσμα για τα υπόγεια ύδατα.

1. Τα ακόλουθα μεταλλοειδή και μέταλλα, καθώς και οι ενώσεις τους:
  - 1)Ψευδάργυρος, 2)Χαλκός, 3)Νικέλιο, 4)Χρόμιο, 5)Μόλυβδος, 6)Σελήνιο, 7)Αρσενικό, 8)Αντιμόνιο, 9)Μολυβδένιο, 10)Τιτάνιο, 11)Κασσίτερος, 12)Βάριο, 13)Βηρύλλιο, 14)Βόριο, 15)Ουράνιο, 16)Βανάδιο, 17)Κοβάλτιο, 18)Θόλλιο, 19)Τελλούριο, 20)Άργυρος.
2. Βιοκτόνα και παράγωγά τους που δεν περιλαμβάνονται στον κατάλογο I.
3. Ουσίες που έχουν βλαπτικό αποτέλεσμα στη γέυση ή/και στην οσμή των υπογείων υδάτων, καθώς και ενώσεις που είναι δυνατόν να προκαλέσουν τη δημιουργία τέτοιων ουσιών στα ύδατα και να τα κάνουν ακατάλληλα για την ανθρώπινη κατανάλωση.
4. Τοξικές ή ανθεκτικές οργανοπυριτικές ενώσεις και ουσίες που μπορούν να προκαλέσουν τη δημιουργία τέτοιων ενώσεων στα ύδατα, με εξαίρεση εκείνες που είναι βιολογικά αβλαβείς ή εκείνες που μετασχηματίζονται γρήγορα μέσα στο ύδωρ σε ουσίες αβλαβείς.
5. Ανόργανες ενώσεις του φωσφόρου και απλός φωσφόρος.
6. Φθοριούχα.
7. Αμμώνιο και νιτρώδη.»

ιε) Ελέγχεται το Μ.Ε.Ε.-Η.Ε. του γεωργού και η χρήση των φυτοπροστατευτικών προϊόντων σύμφωνα με τις οδηγίες χρήσης τους.

ιστ) Ελέγχεται αν υπάρχουν περιπτώσεις που διαπιστώνονται υπολείμματα από την έκπλυση ψεκαστικών σε απόσταση μικρότερη των 30 μέτρων από γεώτρηση, τάφρο, ποτάμια κλπ.

ιζ) Ελέγχεται εάν έχουν καθαριστεί τα αρδευτικά και στραγγιστικά κανάλια από την βλάστηση που αναπτύσσεται στο εσωτερικό τους, καθώς και ο τρόπος με τον οποίο έγινε ο καθαρισμός τους.

ιη) Ελέγχεται η ύπαρξη συγκεκριμένου χώρου συγκέντρωσης όλων των απορριμμάτων της εκμετάλλευσης, ώστε να εξασφαλίζεται η συγκέντρωση όλων των ρυπογόνων στοιχείων και των συσκευασιών των αγροχημικών καθώς και να τοποθετείται σχετική πινακίδα.

ιθ) Ελέγχεται η καλή κατάσταση και ορθή συντήρηση των αγροτικών εγκαταστάσεων, ειδικά όσον αφορά την διαφυγή ρύπων προς το περιβάλλον.



2. Έλεγχος στον υποτομέα «Έδαφος και αποθήκευση άνθρακα» (Υπόδειγμα 1, σημεία Α 5-7):

α) Εφόσον τα εδάφη έχουν κλίση άνω του 10%, ελέγχεται η ύπαρξη φυτικής κάλυψης, ο τρόπος άρωσης (κατά τις ισοϋψείς) και ο τρόπος άρδευσης (όχι κατάκλυση).

β) Στην περίπτωση που υπάρχουν ξερολιθιές, αναχωμάτα ή φυσικά πρανή στα όρια των αγροτεμαχίων, ελέγχονται ως προς τη διατήρηση και τη συντήρησή τους.

γ) Ελέγχεται η διαχείριση των υπολειμμάτων της καλλιέργειας ανάλογα με τις τοπικές συνθήκες (ενσωμάτωση ή βόσκηση). Στην περίπτωση που διαπιστώνεται κάψιμο της καλαμιάς και εφόσον οι περιοχές δεν βρίσκονται εντός του δικτύου «Φύση 2000», ελέγχεται η ύπαρξη άδειας της αρμόδιας Δ/σης Αγροτικής Οικονομίας & Κτηνιατρικής και της Πυροσβεστικής.

Σε περίπτωση που αναφέρεται εγγράφως προς τον Ο.Π.Ε.Κ.Ε.Π.Ε. από τις αρμόδιες υπηρεσίες του Πυροσβεστικού Σώματος, καύση υπολειμμάτων καλλιεργειών εντός του ημερολογιακού έτους 2018, με κοινοποίηση του γεωγραφικού στίγματος του σημείου έναρξης της πυρκαγιάς, όπως προβλέπεται από το υπ' αριθ. 1049Φ.109.1/18.10.2017 έγγραφο του αρχηγείου του Πυροσβεστικού Σώματος, η αρμόδια Περιφερειακή Δ/ση ή Μονάδα του Ο.Π.Ε.Κ.Ε.Π.Ε. αναζητά μέσω του Πληροφοριακού Συστήματος, εάν το εν λόγω στίγμα εντοπίζεται εντός αγροτεμαχίου που δηλώθηκε στην Ενιαία Αίτηση Ενίσχυσης 2018 από συγκεκριμένο γεωργό. Εφ' όσον έχει δηλωθεί, ο γεωργός ενημερώνεται με συστημένη επιστολή, σύμφωνα με το συνημμένο υπόδειγμα, ότι όπως αναφέρεται στο αντίστοιχο έγγραφο του Πυροσβεστικού Σώματος, υπέπεσε στην παράβαση «Μη ορθή διαχείριση υπολειμμάτων καλλιεργειών» και θα του επιβληθεί κύρωση Πολλαπλής Συμμόρφωσης για το έτος 2018, κατά της οποίας έχει τη δυνατότητα να υποβάλει ένσταση εντός 10 εργάσιμων ημερών από την παραλαβή της επιστολής, προσκομίζοντας άδεια καύσης από την αρμόδια Δ.Α.Ο.Κ. και την αρμόδια Πυροσβεστική Υπηρεσία. Εάν το σημείο δεν εντοπίζεται εντός αγροτεμαχίου ή εντοπίζεται σε βοσκότοπο, δε θα δίδεται συνέχεια.

Εφ' όσον υποβληθεί ένσταση σύμφωνα με την προηγούμενη παράγραφο, εξετάζεται σύμφωνα με τη διαδικασία της ενότητας Γ.Ι. Αφού παρέλθει το απαιτούμενο χρονικό διάστημα χωρίς την υποβολή ένστασης ή εφ' όσον υποβληθεί ένσταση και απορριφθεί, η παράβαση οριστικοποιείται και περιλαμβάνεται σε ηλεκτρονικό αρχείο, το οποίο αποστέλλεται στο Τμήμα Πολλαπλής Συμμόρφωσης της Κ.Υ., μετά την ολοκλήρωση της διαδικασίας εξέτασης ενστάσεων για παραβάσεις που διαπιστώθηκαν εντός του ημερολογιακού έτους 2018. Στο αρχείο σημειώνονται εκτός από τα στοιχεία του γεωργού που υπέπεσε στην παράβαση (ονοματεπώνυμο και Α.Φ.Μ.) και ο αριθμός πρωτοκόλλου του σχετικού εγγράφου του Πυροσβεστικού Σώματος.

3. Έλεγχος στον υποτομέα «Βιοποικιλότητα» (Υπόδειγμα 1, σημεία Α 8-9):

α) Ελέγχεται η παρουσία κοκκωδών λιπασμάτων ή φυτοφαρμάκων στην επιφάνεια του εδάφους και η παρουσία δολωμάτων τρωκτικοκτονίας εκτός των στοών των τρωκτικών.

β) Ελέγχεται η διατήρηση της φυσικής αυτοφυούς βλάστησης (φυτοφράκτες, δένδρα, συδενδρίες) στα όρια των αγροτεμαχίων ή σε νησίδες εντός αυτών. Για τη θαμνώδη βλάστηση ελέγχεται το ελάχιστο εύρος διατήρησης 0,5 μ. εκατέρωθεν της ρίζας του θάμνου, ενώ για τα μεμονωμένα δέντρα, η περιοχή περιμετρικά της ρίζας του δένδρου που ορίζεται από την κάθετη προβολή της

κώμης του δένδρου, στο έδαφος. Για τον έλεγχο αυτό μπορεί να γίνει και χρήση ορθοφωτοχαρτών ή άλλων πρόσφορων εποπτικών μέσων.

γ) Αν το αγροτεμάχιο βρίσκεται σε Ζώνη Ειδικής Προστασίας, ελέγχεται αν τηρεί τα μέτρα για την προστασία και διατήρηση της άγριας ορνιθοπανίδας και για την αποφυγή της ρύπανσης ή της υποβάθμισης των οικοτόπων των ειδών, καθώς και τις επιζήμιες για τα πτηνά ενοχλήσεις, όπως προσδιορίζονται στα σχετικά Προεδρικά Διατάγματα, τους Κανονισμούς Διοίκησης και Λειτουργίας και τα Σχέδια Διαχείρισης.

δ) Ελέγχεται αν ο θερισμός πραγματοποιείται από το κέντρο προς τις άκρες του αγροτεμαχίου.

ε) Αν το αγροτεμάχιο βρίσκεται σε Ειδική Ζώνη Διατήρησης και εφόσον υπάρχουν εγκεκριμένα Σχέδια Διαχείρισης για την περιοχή στην οποία βρίσκεται η εκμετάλλευση, ελέγχεται η συμμόρφωση των γεωργών με αυτά.

#### *4. Έλεγχος στον υποτομέα «Τοπίο, στοιχειώδες επίπεδο συντήρησης» (Υπόδειγμα 1, σημείο Α 10):*

Ελέγχεται η διατήρηση χαρακτηριστικών του τοπίου, όπως αναβαθμίδες, τάφροι, φυτοφράκτες, υδατοσυλλογές και δενδροστοιχίες. Με επιθεώρηση αλλά και από το Μητρώο Εισροών - Εκροών - Ημερολόγιο Εργασιών του γεωργού, ελέγχεται αν έχει πραγματοποιηθεί κλάδεμα φυτοφρακτών ή δέντρων το διάστημα μεταξύ 1ης Μαρτίου και 30ης Ιουνίου του έτους.

## **V. ΣΗΜΕΙΑ ΕΛΕΓΧΟΥ ΤΟΜΕΑ «ΔΗΜΟΣΙΑ ΥΓΕΙΑ ΚΑΙ ΥΓΕΙΑ ΤΩΝ ΖΩΩΝ – ΣΗΜΑΝΣΗ ΚΑΙ ΚΑΤΑΓΡΑΦΗ ΤΩΝ ΖΩΩΝ»**

1. Για την εφαρμογή της υπ' αριθ. 297286/5.8.2005 (Φ.Ε.Κ. 1170, τ. Β') στις χοιροτροφικές εκμεταλλεύσεις (Υπόδειγμα 2, σημεία 1-9):
  - α) Ζητείται από τον ελεγχόμενο το μητρώο της εκμετάλλευσης και ελέγχεται αν είναι θεωρημένο από την αρμόδια Κ.Α. και αν τα στοιχεία του (Κωδικός εκμετάλλευσης, Ονοματεπώνυμο, Α.Φ.Μ.) συμφωνούν με αυτά της Ενιαίας Αίτησης Ενίσχυσης.
  - β) Καταμετρώνται τα ζώα της εκμετάλλευσης και ο αριθμός τους συγκρίνεται με τον αριθμό που αναγράφεται στο μητρώο.
  - γ) Ζητούνται δικαιολογητικά που να δικαιολογούν τις καταγραφείσες μεταβολές όπως άδειες διακίνησης, τιμολόγια αγοράς ή πώλησης και αντιπαραβάλλονται με τις εγγραφές του μητρώου ως προς τις ημερομηνίες και τους αριθμούς των χοίρων.
  - δ) Ζητούνται τα δικαιολογητικά έγκρισης και αγοράς των ενωτίων (αιτήσεις εγκεκριμένες από την αρμόδια Κ.Α., τιμολόγια πώλησης της προμηθεύτριας εταιρείας).
  - ε) Ελέγχεται η καταχώρηση των αγορασθέντων ενωτίων στο σχετικό πίνακα του μητρώου.
  - στ) Ελέγχεται η ύπαρξη αποθέματος και εκτιμάται με βάση τον πληθυσμό των χοίρων της εκμετάλλευσης, αν επαρκεί για περίοδο ενός έτους.
  - ζ) Ελέγχεται αν τα χοιροειδή αναπαραγωγής (θηλυκά και αρσενικά) έχουν σημειωθεί με δύο ενώτια ατομικής αναγνώρισης με ατομικό κωδικό αριθμό. Οι εκμεταλλεύσεις αγριόχοιρων εξαιρούνται της υποχρέωσης σήμανσης.
  - η) Ελέγχεται αν τα χοιροειδή πάχυνσης ηλικίας άνω των τριών μηνών, φέρουν σήμανση με διάστιξη (τατουάζ) ή ένα ενώτιο στο αριστερό αυτί, όπου αναγράφεται ο κωδικός της εκμετάλλευσης.
2. Για την εφαρμογή των Καν. (ΕΚ) 1760/2000 και 911/2004 - Βοοτροφικές εκμεταλλεύσεις - και με βάση ενημερωμένη εκτύπωση που λαμβάνεται από το Ολοκληρωμένο Πληροφοριακό Σύστημα Κτηνιατρικής - Κτηνιατρική Βάση Δεδομένων (Κ.Β.Δ.), διενεργούνται οι παρακάτω έλεγχοι (Υπόδειγμα 2, σημεία 46-58):
  - α) Ζητείται από τον ελεγχόμενο το μητρώο της εκμετάλλευσης και ελέγχεται αν είναι θεωρημένο από την αρμόδια Κ.Α. και αν τα στοιχεία του (Κωδικός εκμετάλλευσης, Ονοματεπώνυμο, Α.Φ.Μ.) συμφωνούν με αυτά της Ενιαίας Αίτησης Ενίσχυσης.
  - β) Ζητούνται δικαιολογητικά που να δικαιολογούν τις καταγραφείσες μεταβολές όπως άδειες διακίνησης, υγειονομικά πιστοποιητικά, τιμολόγια αγοράς ή πώλησης και αντιπαραβάλλονται δειγματοληπτικά με τα στοιχεία των μεταβολών αυτών που αναφέρονται στο μητρώο (ημερομηνίες, εκμεταλλεύσεις προορισμού – προέλευσης κλπ.). Σε περίπτωση διαπίστωσης μη συμμόρφωσης, ελέγχονται όλες οι μεταβολές της τελευταίας τριετίας.
  - γ) Απαραίτητη προϋπόθεση για τον έλεγχο είναι η ύπαρξη πρόσφατης εκτύπωσης των στοιχείων της εκμετάλλευσης που περιέχονται στην Κ.Β.Δ..
  - δ) Επίσης, είναι απαραίτητο ο ελεγχόμενος να συγκεντρώσει και να συγκρατήσει το σύνολο των βοοειδών της εκμετάλλευσής του, προκειμένου να καταμετρηθούν από τους ελεγκτές και να ελεγχθεί ο αριθμός ενωτίου, το φύλο και η ηλικία τους.
  - ε) Ελέγχεται αν όλα τα ζώα ηλικίας περίπου άνω του μήνα φέρουν δύο ενώτια, έχουν καταγραφεί βάσει του αριθμού του ενωτίου τους στο Χ.Μ.Ε., έχουν δηλωθεί με ορθά στοιχεία στην Κ.Β.Δ. και συνοδεύονται από διαβατήριο.

στ) Κατά τον έλεγχο θα πρέπει να προσδιοριστούν, εκτός από το συνολικό αριθμό των βοοειδών της εκμετάλλευσης και οι ακόλουθοι αριθμοί:

- i. Ζώα ηλικίας άνω του μήνα που δεν φέρουν ενώτια.
- ii. Ζώα που φέρουν ένα ενώτιο.
- iii. Ζώα ηλικίας άνω των 45 ημερών που δεν διαθέτουν διαβατήρια.
- iv. Ζώα που υπάρχουν στην Κ.Β.Δ. ή/και το Χ.Μ.Ε., αλλά δεν υπάρχουν στην εκμετάλλευση, καθώς και το αντίστροφο.

ε) Ελέγχεται το εμπρόθεσμο της κοινοποίησης των μεταβολών στην αρμόδια Κ.Α., σύμφωνα με τα σχετικά πεδία της εκτύπωσης της Κ.Β.Δ.

3. Για την εφαρμογή του Κανονισμού (ΕΚ) 21/2004 στις αιγοπροβατοτροφικές εκμεταλλεύσεις (Υπόδειγμα 2, σημεία 10-20):

α) Ζητείται από τον ελεγχόμενο το μητρώο της εκμετάλλευσης και ελέγχεται αν είναι θεωρημένο από την αρμόδια Κ.Α. και αν τα στοιχεία του (Κωδικός εκμετάλλευσης, Ονοματεπώνυμο, Α.Φ.Μ.) συμφωνούν με αυτά της Ενιαίας Αίτησης Ενίσχυσης.

β) Καταμετρώνται τα ζώα της εκμετάλλευσης και ο αριθμός τους συγκρίνεται με τον αριθμό που αναγράφεται στο μητρώο.

γ) Ζητούνται δικαιολογητικά που να δικαιολογούν τις καταγραφείσες μεταβολές όπως άδειες διακίνησης, τιμολόγια αγοράς ή πώλησης και αντιπαραβάλλονται δειγματοληπτικά με το μητρώο ως προς τις ημερομηνίες και τους αριθμούς των αιγοπροβάτων. Σε περίπτωση διαπίστωσης μη συμμόρφωσης, ελέγχονται όλες οι μεταβολές της τελευταίας τριετίας.

δ) Κατά την καταμέτρηση, ο ελεγχόμενος υποχρεούται να συγκρατήσει ένα προς ένα τα ζώα του, ώστε ο ελεγκτής εκτός από τη διαπίστωση του φύλου και της ηλικίας τους να ελέγχει και τον αριθμό του ενωτίου τους.

ε) Είναι βασικό τα πρώτα 10 ψηφία (EL 01 300001) να ταυτίζονται με τον κωδικό της εκμετάλλευσης, εκτός και αν έχουμε καταγεγραμμένη στο μητρώο, είσοδο ζώων άλλης εκμετάλλευσης, που αποδεικνύεται με δικαιολογητικά.

στ) Ζώα άνω των έξι μηνών που έχουν γεννηθεί μετά τις 31.12.2009, πρέπει να φέρουν ηλεκτρονική σήμανση (ηλ. ενώτιο ή βόλο) και ένα συμβατικό ενώτιο στο αριστερό αυτί. Εάν φέρουν 1 ή 2 συμβατικά ενώτια καταγράφεται παράβαση στο σημείο 14 του Υποδείγματος 2, αν φέρουν μόνο το ηλεκτρονικό μέσο σήμανσης καταγράφεται παράβαση στο σημείο 15, ενώ αν δεν φέρουν κανένα μέσο σήμανσης, στο σημείο 16.

ζ) Ζώα που έχουν γεννηθεί πριν τις 31.12.2009 επιτρέπεται εναλλακτικά να φέρουν δύο ενώτια τύπου 1. Αν φέρουν μόνο ένα ενώτιο καταγράφεται παράβαση στο σημείο 15, ενώ αν δεν φέρουν κανένα μέσο σήμανσης, στο σημείο 16. Επισημαίνεται ότι τα ζώα αυτά δεν έχουν κατά κανόνα ικανοποιητική παραγωγικότητα, οπότε σε περίπτωση που δηλώνονται από το γεωργό σε μεγάλο ποσοστό (π.χ. άνω του 20%) σε μία εκμετάλλευση, οι ελεγκτές θα πρέπει να διερευνούν περαιτέρω την πραγματική τους ηλικία, ελέγχοντας τους μόνιμους τομείς όδοντες. Αν μόνο έξι τομείς (μέσοι και α' - β' παράμεσοι) ή και λιγότεροι είναι μόνιμοι, τα ζώα θα αντιμετωπίζονται ως γεννηθέντα μετά τις 31.12.2009, ανεξάρτητα από τον ισχυρισμό του γεωργού. Μόνο στην περίπτωση που όλοι οι τομείς ενός ζώου είναι μόνιμοι, θα γίνεται αποδεκτό ως γεννηθέν πριν τις 31.12.2009.

η) Ζητούνται τα δικαιολογητικά έγκρισης και αγοράς των ενωτίων ή βόλων (αιτήσεις εγκεκριμένες από την αρμόδια Κ.Α., τιμολόγια πώλησης της προμηθεύτριας εταιρείας).

θ) Ελέγχεται η καταγραφή στο μητρώο των ετήσιων απογραφών καθώς και η εμπρόθεσμη κοινοποίηση τους στην αρμόδια Κ.Α.

ι) Σε περίπτωση που από τις εγγραφές του μητρώου ή από την ύπαρξη ζώων με κωδικό άλλης εκμετάλλευσης προκύπτει μετακίνηση ζώων, ζητούνται και ελέγχονται δειγματοληπτικά τα σχετικά υγειονομικά πιστοποιητικά. Σε περίπτωση διαπίστωσης μη συμμόρφωσης, ελέγχονται όλες οι μεταβολές της τελευταίας τριετίας.

## **VI. ΣΗΜΕΙΑ ΕΛΕΓΧΟΥ ΤΟΥ ΤΟΜΕΑ «ΔΗΜΟΣΙΑ ΥΓΕΙΑ, ΥΓΕΙΑ ΤΩΝ ΖΩΩΝ ΚΑΙ ΤΩΝ ΦΥΤΩΝ»**

1. Έλεγχος φυτοπροστατευτικών προϊόντων (Υπόδειγμα 1, απαίτηση Β.7): Ελέγχεται η συμμόρφωση με τις αρχές της ορθής πρακτικής φυτοπροστασίας, όπως αυτές καταγράφονται ανά περιοχή και καλλιέργεια στο Σύστημα Γεωργικών Προειδοποιήσεων και αναρτώνται στην ιστοσελίδα του Υ.Π.Α.Π.ΕΝ. – τομέας Αγροτικής Ανάπτυξης, στους ακόλουθους συνδέσμους: Αγρότης Επιχειρηματίας - Γεωργία - Φυτοπροστασία - Ολοκληρωμένη Φυτοπροστασία (<http://www.minagric.gr/index.php/el/for-farmer-2/crop-production/fytoprostitasi/menu/oloklirwmenh-fytoprostitasia-menu>) και «Αγρότης-Επιχειρηματίας - Γεωργικές Προειδοποιήσεις» (<http://www.minagric.gr/index.php/el/for-farmer-2/agricultural-warnings>). Ελέγχονται όλοι οι χώροι της εκμετάλλευσης για ενδεχόμενη ύπαρξη μη εγκεκριμένου φυτοπροστατευτικού προϊόντος. Ελέγχεται η ασφαλής αποθήκευση των φυτοπροστατευτικών προϊόντων, η καταλληλότητα του εξοπλισμού που χρησιμοποιείται για την εφαρμογή τους σε συνδυασμό με την ύπαρξη και χρήση των απαιτούμενων προστατευτικών μέσων, η γνώση και η τήρηση των οδηγιών χρήσης τους, στο πλαίσιο των αρχών της ορθής πρακτικής φυτοπροστασίας. Επιπλέον, ελέγχεται η ύπαρξη αυτοκόλλητου και έγκυρου πιστοποιητικού τεχνικού ελέγχου του εξοπλισμού εφαρμογής φυτοπροστατευτικών, σύμφωνα με την Υ.Α. Ε8/1831/39763/7.4.2015, (Φ.Ε.Κ. 671, τ. Β'), όπως τροποποιήθηκε και ισχύει.
2. Έλεγχος χρήσης ορμονών, θυρεοστατικών, β-αγωνιστών (Υπόδειγμα 2, απαίτηση Β.2, σημείο 21): Στις κτηνοτροφικές εκμεταλλεύσεις, ελέγχεται η ύπαρξη ή/και η χορήγηση σκευασμάτων των εν λόγω φαρμακευτικών ουσιών στο χώρο σταυλισμού και τους αποθηκευτικούς χώρους. Επίσης θα γίνεται έλεγχος του μητρώου φαρμακευτικής αγωγής, των τηρούμενων κτηνιατρικών συνταγών, των τιμολογίων και λοιπών παραστατικών, προκειμένου να διαπιστωθεί ενδεχόμενη προηγούμενη χρήση των συγκεκριμένων ουσιών. Στα πλαίσια του διοικητικού ελέγχου θα πρέπει να έχει προηγουμένως ερωτηθεί η αρμόδια κτηνιατρική αρχή για την ύπαρξη δειγματοληψίας από τη συγκεκριμένη εκμετάλλευση στα πλαίσια του εθνικού προγράμματος καταλοίπων και τη διαπίστωση οποιασδήποτε παράβασης του Π.Δ. 259/98 (άρ. 4, 5, 6 και 8).
3. Έλεγχος μεταδοτικών σπογγωδών εγκεφαλοπαθειών (Μ.Σ.Ε.) (Υπόδειγμα 2 – απαίτηση Β.6, σημεία 22-25): Κατόπιν της αλληλογραφίας με την αρμόδια Δ.Α.Ο.Κ. στο πλαίσιο του διοικητικού ελέγχου για την τήρηση των σχετικών απαιτήσεων του Καν. (ΕΚ) 999/2001 και την κοινοποίηση στην αρμόδια κτηνιατρική αρχή των θανάτων βοοειδών άνω των 24 μηνών και προβάτων άνω των 18 μηνών, ελέγχονται οι χορηγούμενες ζωοτροφές για την ύπαρξη απαγορευμένων πρωτεϊνών θηλαστικών, η τήρηση σχετικών υγειονομικών μέτρων που ενδεχομένως έχουν υποβληθεί και η κοινοποίηση σε περίπτωση ύπαρξης κρουσμάτων ή υπόπτων για σπογγώδη εγκεφαλοπάθεια μεταξύ των ζώων της εκμετάλλευσης, καθώς και

η τήρηση των σχετικών απαιτήσεων κατά την εμπορία ή διακίνηση ζώντων ζώων, σπέρματος, ωαρίων ή εμβρύων.

4. Έλεγχος ασφάλειας τροφίμων (Υπόδειγμα 1, απαίτηση B.1, σημεία 1–26):

α) Εφ' όσον κατά τον έλεγχο διαπιστωθεί παράγοντας κινδύνου για την ασφάλεια των τροφίμων που παράγει η εκμετάλλευση, διερευνάται αν προηγήθηκε ενημέρωση και συνεργασία με τις αρμόδιες αρχές. Επίσης διερευνάται το ενδεχόμενο μη συμμόρφωσης του γεωργού με τις οδηγίες των αρχών σε παρελθόντα διατροφικό κίνδυνο (π.χ. μέσω αλληλογραφίας με τις Δ.Α.Ο.Κ.)

β) Επιθεωρείται ο χώρος αποθήκευσης ή διαχείρισης των αποβλήτων της εκμετάλλευσης και ελέγχεται η ύπαρξη κινδύνου επιμόλυνσης των προϊόντων.

γ) Ζητείται το Μ.Ε.Ε.-Η.Ε. και αφ' ενός ελέγχονται οι εγγραφές του σε σχέση με τα εφόδια που εντοπίζονται στην εκμετάλλευση και τα προϊόντα που παράγει, αφ' ετέρου αντιπαραβάλλονται με το αρχείο παραστατικών.

δ) Ζητούνται αντίγραφα των εξετάσεων των προϊόντων και των ζώων της εκμετάλλευσης.

ε) Ζητείται από τον ελεγχόμενο το Μητρώο Φαρμακευτικής Αγωγής (Μ.Φ.Α.) και ελέγχεται ως προς τις εγγραφές του και την ύπαρξη κτηνιατρικών συνταγών που να τις υποστηρίζουν.

στ) Ελέγχονται οι αποθηκευτικοί χώροι της εκτροφής για την ύπαρξη φαρμάκων και εφ' όσον εντοπιστούν σκευάσματα, ζητείται η κτηνιατρική συνταγή και ελέγχεται η καταγραφή τους στο Μ.Φ.Α.

ζ) Εφ' όσον από τις εγγραφές του Μητρώου Κτηνοτροφικής Εκμετάλλευσης προκύπτουν είσοδοι ζώων από άλλες εκμεταλλεύσεις (π.χ. εκτροφές πάχυνσης μόσχων), ελέγχεται αν υπάρχει χώρος απομόνωσης των νεοεισερχόμενων ζώων.

η) Επιθεωρούνται οι χώροι αποθήκευσης και παρασκευής ζωοτροφών, διαπιστώνεται το είδος τους και ο ορθός διαχωρισμός τους, ανάλογα με τη σύσταση και τη χρήση.

θ) Εξετάζεται το Μ.Ε.Ε.-Η.Ε. ως προς τις εγγραφές που αφορούν τις ζωοτροφές και τα πρόσθετα που αγοράζονται από την εκμετάλλευση και τα τηρούμενα παραστατικά.

ι) Αναζητούνται περιέκτες φαρμακευτικών ή μη πρόσθετων και διερευνάται η ορθή και νόμιμη χρήση τους.

ια) Σε περίπτωση που η εκμετάλλευση παράγει ζωοτροφές, ελέγχεται η καταγραφή στο Μ.Ε.Ε.-Η.Ε. των χρησιμοποιούμενων φυτοπροστατευτικών, καθώς και των αποδεκτών των ποσοτήτων ζωοτροφών που πωλούνται.

ιβ) Μέσω αλληλογραφίας με την αρμόδια Κτηνιατρική Αρχή, ελέγχεται αν η εκμετάλλευση χορηγεί στην κατανάλωση γάλα χωρίς να πληροί το απαραίτητο υγειονομικό καθεστώς. Επιπλέον αναζητούνται τα δελτία ορολογικού ελέγχου ή εμβολιασμού κατά της βρουκέλλωσης και σε περίπτωση απουσίας τους γίνεται περαιτέρω διερεύνηση με την αρμόδια Κτηνιατρική Αρχή.

ιγ) Σε περίπτωση που κατά την επιθεώρηση των ζώων διαπιστωθούν ζώα ασθενή ή ζώα που έχουν υποβληθεί σε φαρμακευτική αγωγή, ελέγχεται κατά πόσον αρμέγονται χωριστά.

ιδ) Επιθεωρείται σχολαστικά ο χώρος και ο εξοπλισμός για την άμελξη και τη συντήρηση του γάλακτος.

ιε) Επιθεωρείται ο χώρος αποθήκευσης αυγών, εφ' όσον παράγονται στην εκμετάλλευση.

## VII. ΣΗΜΕΙΑ ΕΛΕΓΧΟΥ ΤΟΥ ΤΟΜΕΑ «ΣΥΝΘΗΚΕΣ ΔΙΑΒΙΩΣΗΣ ΤΩΝ ΖΩΩΝ»

1. Έλεγχος συνθηκών διαβίωσης των μόσχων (Υπόδειγμα 2, απαίτηση Γ.1, σημεία 26–31). Στις εκμεταλλεύσεις όπου εκτρέφονται μόσχοι, ελέγχεται η τήρηση των διατάξεων που περιλαμβάνονται στην ενότητα Α.ΙΙΙ.40, ως εξής:
  - α) Επιθεωρούνται όλοι οι χώροι της εκτροφής και ελέγχονται ως προς την υγιεινή τους κατάσταση (απομάκρυνση κόπρου κλπ.), τις συνθήκες φωτισμού, αερισμού, θερμοκρασίας και την καταλληλότητα των υλικών, των δαπέδων και του εξοπλισμού.
  - β) Ελέγχεται αν οι διαστάσεις των ατομικών κλωβών είναι οι προβλεπόμενες ανάλογα με το μέγεθος των μόσχων.
  - γ) Ελέγχεται η παροχή τροφής και νερού στους μόσχους καθώς και η φροντίδα των ασθενών.
  
2. Έλεγχος συνθηκών διαβίωσης των χοίρων (Υπόδειγμα 2, απαίτηση Γ.2, σημεία 32-40). Στις εκμεταλλεύσεις όπου εκτρέφονται χοίροι, ελέγχεται η τήρηση των διατάξεων που περιλαμβάνονται στην ενότητα Α.ΙΙΙ.41, ως εξής:
  - α) Επιθεωρούνται όλοι οι χώροι της εκτροφής και ελέγχονται ως προς την υγιεινή τους κατάσταση, τις συνθήκες φωτισμού, θορύβου, υγιεινής και την καταλληλότητα των υλικών, των δαπέδων και του εξοπλισμού.
  - β) Ελέγχεται αν οι διαστάσεις των χώρων που έχουν στη διάθεσή τους οι χοίροι είναι οι προβλεπόμενοι για το μέγεθός τους και την αναπαραγωγική τους κατάσταση.
  - γ) Ελέγχεται η διαδικασία παροχής τροφής και νερού, η διάθεση υλικού απασχόλησης – φωλιάς, η τήρηση των προγραμμάτων αποπαρασιτισμού και απογαλακτισμού.
  - δ) Διερευνάται αν οι επεμβάσεις και οι ηρεμήσεις που πραγματοποιούνται στους χοίρους είναι οι απολύτως αναγκαίες και διενεργούνται ορθά.
  - ε) Ελέγχεται αν η διαρρύθμιση της εγκατάστασης είναι τέτοια που επιτρέπει την ορθή κοινωνικοποίηση των χοίρων και αποτρέπει τις μεταξύ τους συγκρούσεις.
  
3. Έλεγχος συνθηκών διαβίωσης άλλων ειδών ζώων. (Υπόδειγμα 2, απαίτηση Γ.3, σημεία 41-45). Στις εκμεταλλεύσεις όπου εκτρέφονται άλλα είδη ζώων, δηλαδή εκτός χοίρων και μόσχων, ελέγχεται η τήρηση των διατάξεων που περιλαμβάνονται στην ενότητα Α.ΙΙΙ.42, ως εξής:
  - α) Ελέγχεται η επάρκεια του προσωπικού, η καθημερινή επιθεώρηση, η παροχή των αναγκαίων φροντίδων και η τήρηση μητρώων.
  - β) Ελέγχεται η ελευθερία κίνησης των ζώων και τα μέσα προστασίας τους, οι συνθήκες υγιεινής και το μικροκλίμα εντός του σταύλου.
  - γ) Ελέγχεται η παροχή τροφής, νερού και ουσιών.
  - δ) Ελέγχεται η καταλληλότητα των υλικών, των χώρων και του εξοπλισμού της εγκατάστασης.
  - ε) Ελέγχονται οι μέθοδοι εκτροφής ως προς την καταλληλότητά τους καθώς και η ενδεχόμενη εκτέλεση παράνομων ακρωτηριασμών.

## VIII. ΑΞΙΟΛΟΓΗΣΗ ΠΑΡΑΒΑΣΕΩΝ

Σε περίπτωση διαπίστωσης παραβάσεων αυτές θα πρέπει να αξιολογηθούν υποχρεωτικά ως προς την έκταση, τη σοβαρότητα και τη μονιμότητά τους, καθώς και να διευκρινιστεί αν διαπράχθηκαν από πρόθεση. Η αξιολόγηση πραγματοποιείται χωριστά για κάθε παράβαση, με βάση τις κατευθυντήριες γραμμές που περιέχονται στους πίνακα που ακολουθούν κατ' αντιστοιχία των δύο υποδειγμάτων εκθέσεων ελέγχων, οι οποίες δεν είναι απόλυτα δεσμευτικές, επιφυλασσόμενης της αιτιολογημένης τεχνικής κρίσης των ελεγκτών:

### ΥΠΟΔΕΙΓΜΑ 1

Τομέας / Απαίτηση	Μονιμότητα		Σοβαρότητα			Έκταση		
	Ναι	Όχι	Λίγο (μικρή)	Μέτρια	Πολύ (μεγάλη)	Χωρίς αποτέλεσμα	Εντός εκμετάλλευσης	Εκτός εκμετάλλευσης
<b>A.1 Νιτρορύπανση</b>								
1α. Απευθείας ρύπανση επιφανειακών ή υπόγειων υδάτων με αζωτούχα λιπάσματα ή κτηνοτροφικά απόβλητα	N				Π			ΕΚΤΟΣ
1β. Μη τήρηση ελάχιστων αποστάσεων από επιφανειακά νερά για την εφαρμογή κτηνοτροφικών αποβλήτων	N			M				ΕΚΤΟΣ
1γ. Χρήση υγρών λιπασμάτων ή κτηνοτροφικών αποβλήτων σε υγρή μορφή σε εκτάσεις με κλίση > 8%		O			Π			ΕΚΤΟΣ
1δ. Εφαρμογή λιπασμάτων ή κτηνοτροφικών αποβλήτων σε απόσταση < 50 μ. από γεωτρήσεις, πηγές ή πηγάδια	N				Π			ΕΚΤΟΣ
1ε. Εφαρμογή λιπασμάτων ή κτηνοτροφικών αποβλήτων σε ακαλλιέργητες εκτάσεις, φυτοφράκτες ή γειτονικά κτήματα	N				Π			ΕΚΤΟΣ
1στ. Λίπανση πριν από βροχή ή με ισχυρό αέρα ή σε επιφάνειες καλυμμένες με νερό / χιόνι / πάγο		O	Λ				Εφ' όσον ο κίνδυνος ρύπανσης περιορίζεται στα αγροτεμάχια της εκμετάλλευσης	Εφ' όσον προκύπτει κίνδυνος ρύπανσης του υδροφόρου ορίζοντα, γειτονικών αγροτεμαχίων ή παραγόμενων προϊόντων.
1ζ. Μη τήρηση ανώτατου ορίου προσθήκης αζώτου (250 kg/ha) από κτην. απόβλητα στο έδαφος		O		M				ΕΚΤΟΣ
1η. Εφαρμογή αζωτούχων λιπασμάτων ή κτηνοτροφικών αποβλήτων από 1.11 έως 1.2 πλην εξαιρέσεων		O		M			ΕΝΤΟΣ	
1θ. Μη ορθή αποθήκευση στερεών και υγρών κτηνοτροφικών αποβλήτων		O		M				ΕΚΤΟΣ
1ι. Μη τήρηση προγραμμάτων δράσης κατά της νιτρορύπανσης εντός ευπρόσβλητων ζωνών (ε/ζ)		O			Π			ΕΚΤΟΣ
1ια. Μη τήρηση ανώτατου ορίου προσθήκης αζώτου σε ε/ζ (170 kg/ha) από κτην. απόβλητα στο έδαφος		O		M				ΕΚΤΟΣ



Τομέας / Απαίτηση	Μονιμότητα		Σοβαρότητα			Έκταση		
	Ναι	Όχι	Λίγο (μικρή)	Μέτρια	Πολύ (μεγάλη)	Χωρίς αποτέλεσμα	Εντός εκμετάλλευσης	Εκτός εκμετάλλευσης
<b>A.2. Μη τήρηση αποστάσεων από όχθες υδάτινων όγκων</b>								
2α. Καλλιέργεια σε απόσταση < 1μ. από υδάτινους όγκους		Ο			Π			ΕΚΤΟΣ
2β. Χρήση αζωτούχων λιπασμάτων σε απόσταση < 2μ (ή 6μ σε >8% κλίση) από επιφανειακά νερά		Ο			Π			ΕΚΤΟΣ
<b>A.3. Μη τήρηση διαδικασιών έγκρισης χρήσης υδάτων</b>								
3. Μη τήρηση των διαδικασιών έγκρισης για τη χρήση των υδάτων για άρδευση	Παράνομη υδροληψία	Μη ύπαρξη βεβαίωσης Ο.Ε.Β.		Μη ύπαρξη βεβαίωσης Ο.Ε.Β.	Παράνομη υδροληψία	Μη ύπαρξη βεβαίωσης Ο.Ε.Β.	Παράνομη υδροληψία	
<b>A. 4. Προστασία υπόγειων υδάτων</b>								
4α. Απευθείας απόρριψη στα υπόγεια ύδατα ή το έδαφος επικίνδυνων ουσιών Παρ/τος Οδηγίας 80/68	N				Π			ΕΚΤΟΣ
4β. Μη τήρηση όρων εφαρμογής λιπασμάτων, εδαφοβελτιωτικών ή φυτοπροστατευτικών προϊόντων		Ο			Π		ΕΝΤΟΣ	
4γ. Έκπλυση ψεκαστικών σε απόσταση < 30 m από γεώτρηση, τάφρο ή υδατοσυλλογή	N				Π			ΕΚΤΟΣ
4δ. Καθαρισμός βλάστησης αρδευτικών δικτύων με ακατάλληλα σκευάσματα ή χωρίς έγκριση	N				Π			ΕΚΤΟΣ
4ε. Μη καθορισμός χώρου συγκέντρωσης απορριμμάτων – μη αποκομιδή συσκευασιών αγροχημικών		Ο			Π		ΕΝΤΟΣ	
4στ. Μη διατήρηση εγκαταστάσεων σε καλή κατάσταση για την αποφυγή διαρροής ρυπαντών		Ο			Π			ΚΡΙΣΗ ΕΛΕΓΚΤΗ
<b>A.5 Απουσία φυτοκάλυψης</b>								
5. Απουσία φυτοκάλυψης σε αροτραίες εκτάσεις με κλίση > 10% κατά την περίοδο των βροχών	Εφόσον έχει επέλθει ήδη διάβρωση	Έδαφος σε καλή κατάσταση (δεν έχει προκληθεί διάβρωση)		M			Περιορίζεται στα αγροτεμάχια της εκμετάλλευσης	Επεκτείνεται εκτός της εκμετάλλευσης
<b>A.6. Ελάχιστη εδαφοκάλυψη</b>								
6α. Μη άρση κατά τις ισοϋψείς ή άρδευση με κατάκλυση σε αγροτεμάχια με κλίση > 10%	Εφόσον έχει επέλθει ήδη διάβρωση	Έδαφος σε καλή κατάσταση (δεν έχει προκληθεί διάβρωση)		M			Περιορίζεται στα αγροτεμάχια της εκμετάλλευσης	Επεκτείνεται εκτός της εκμετάλλευσης
6β. Καταστροφή ξερολιθιών, αναχωμάτων ή φυσικών πρανών στα όρια αγροτεμαχίων	Εφόσον έχει επέλθει ήδη διάβρωση	Έδαφος σε καλή κατάσταση (δεν έχει προκληθεί διάβρωση)			Π		Περιορίζεται στα αγροτεμάχια της εκμετάλλευσης	Επεκτείνεται εκτός της εκμετάλλευσης

Τομέας / Απαίτηση	Μονιμότητα		Σοβαρότητα			Έκταση		
	Ναι	Όχι	Λίγο (μικρή)	Μέτρια	Πολύ (μεγάλη)	Χωρίς αποτέλεσμα	Εντός εκμετάλλευσης	Εκτός εκμετάλλευσης
<b>A.7. Διαχείριση υπολειμμάτων</b>								
7. Μη ορθή διαχείριση υπολειμμάτων καλλιεργειών (καλαμιά – κλαδέματα)	Εφ' όσον το αγροτεμάχιο βρίσκεται σε περιοχή Natura	Εφ' όσον το αγροτεμάχιο δε βρίσκεται σε περιοχή Natura			Π		Περιορίζεται στα αγροτεμάχια της εκμετάλλευσης και αυτά δε βρίσκονται σε περιοχή Natura	Εφόσον προκαλέσει πυρκαγιά μετά από καύση ή εφ' όσον τα αγροτεμάχια βρίσκονται σε περιοχή Natura.
<b>A.8. Διατήρηση άγριων πτηνών</b>								
8α. Μη ενσωμάτωση κοκκωδών αγροχημικών στο έδαφος – μη ορθή χρήση τρωκτικοκτόνων	N			M				EKΤΟΣ
8β. Καταστροφή αυτοφούσ βλάστησης στα όρια αγροτεμαχίων ή σε νησίδες		O		M			ΕΝΤΟΣ	
8γ. Μη τήρηση μέτρων προστασίας σε Ζώνες Ειδικής Προστασίας		O			Π		ΕΝΤΟΣ	
<b>A.9. Φυσικοί οικότοποι – Άγρια πανίδα</b>								
9α. Θερισμός από το εξωτερικό προς το κέντρο του αγροτεμαχίου	N		Λ					EKΤΟΣ
9β. Μη τήρηση διαχειριστικών σχεδίων σε Ειδικές Ζώνες Διατήρησης		O			Π		ΕΝΤΟΣ	
<b>A.10. Τοπίο, στοιχειώδες επίπεδο συντήρησης</b>								
10. Καταστροφή χαρακτηριστικών τοπίου (αναβαθμίδες - τάφροι - φυτοφράκτες - υδατοσυλλογές - δενδροστοιχίες)	Εφ' όσον καταστράφη -καν πλήρως αναβαθμίδες, τάφροι, φυτοφράκτες ή δενδροστοιχίες ή τμήμα αυτών (μεμονωμένοι θάμνοι ή δένδρα)	Εφ' όσον αποξηράνθηκαν υδατοσυλλογές	Ανάλογα με το μέγεθος των βλαβών που διαπιστώθηκαν και την επιπτώσή τους στο αγροτικό τοπίο				Εφ' όσον τα μη διατηρηθέντα χαρακτηριστικά του τοπίου περιλαμβάνονταν αποκλειστικά στην υπό έλεγχο εκμετάλλευση	Εφ' όσον οι μη διατηρηθέντες φυτοφράκτες και οι δενδροστοιχίες αποτελούσαν συνιδιόκτητο όριο με γειτονική εκμετάλλευση, ή οι υδατοσυλλογές εκτεινόταν και σε γειτονική εκμετάλλευση
<b>B.7. Χρήση φυτοπροστατευτικών</b>								
1. Μη εφαρμογή ορθών πρακτικών φυτοπροστασίας ανά περιοχή / καλλιέργεια		O		M			ΕΝΤΟΣ	
2. Κατοχή, χρήση ή διακίνηση μη εγκεκριμένου φυτοπροστατευτικού προϊόντος	N				Π			EKΤΟΣ
3. Μη ορθή αποθήκευση φυτοπροστατευτικών προϊόντων		O	Κατά την κρίση του ελεγκτή, ανάλογα με τη βαρύτητα των συνεπειών και την τοξικότητα των σκευασμάτων.				Περιορίζεται στα αγροτεμάχια της εκμετάλλευσης	Έχει ως συνέπεια τη ρύπανση του υδροφόρου ορίζοντα, γειτονικών αγροτεμαχίων ή παραγόμενων προϊόντων.
4. Ακατάλληλότητα ή μη συντήρηση ή μη επιθεώρηση του εξοπλισμού εφαρμογής φυτοπροστατευτικών		O	Κατά την κρίση του ελεγκτή, ανάλογα με τη βαρύτητα των συνεπειών και την κατάσταση του εξοπλισμού			Εφ' όσον δεν εφαρμόστηκαν φυτοπροστατευτικά το τρέχον έτος	Εφ' όσον ο κίνδυνος ρύπανσης περιορίζεται στα αγροτεμάχια της εκμετάλλευσης	Εφ' όσον προκύπτει κίνδυνος ρύπανσης του υδροφόρου ορίζοντα, γειτονικών αγροτεμαχίων ή παραγόμενων προϊόντων.
5. Απουσία προστατευτικών μέσων (μάσκα, φόρμα, γάντια, μπότες) ενώ γίνεται χρήση φυτοπροστατευτικών		O	Λ				ΕΝΤΟΣ	

Τομέας / Απαίτηση	Μονιμότητα		Σοβαρότητα			Έκταση		
	Ναι	Όχι	Λίγο (μικρή)	Μέτρια	Πολύ (μεγάλη)	Χωρίς αποτέλεσμα	Εντός εκμετάλλευσης	Εκτός εκμετάλλευσης
6. Αγνοία ή μη ορθή εφαρμογή οδηγιών χρήσης ευρεθέντων ή καταγραφέντων φυτοπροστατευτικών		Ο		Κατά την κρίση του ελεγκτή, ανάλογα με τη βαρύτητα των συνεπειών και την τοξικότητα των σκευασμάτων.			Εφ' όσον ο κίνδυνος ρύπανσης περιορίζεται στα αγροτεμάχια της εκμετάλλευσης	Εφ' όσον προκύπτει κίνδυνος ρύπανσης του υδροφόρου ορίζοντα, γειτονικών αγροτεμαχίων ή παραγόμενων προϊόντων.
<b>Β.1. Ασφάλεια τροφίμων</b>								
Σημεία 1- 2 και 13	N				Π			ΕΚΤΟΣ
Σημεία 3 και 6	N				Π		Εφ' όσον όλα τα προϊόντα προορίζονται για ιδιοκατανάλωση	Εφ' όσον κάποια από τα προϊόντα πωλούνται σε τρίτους
Σημεία 4 και 7	Εφ' όσον κάποια από τα προϊόντα πωλούνται σε τρίτους	Εφ' όσον όλα τα προϊόντα προορίζονται για ιδιοκατανάλωση	Εφ' όσον όλα τα προϊόντα προορίζονται για ιδιοκατανάλωση	Εφ' όσον κάποια από τα προϊόντα πωλούνται σε τρίτους		Εφ' όσον όλα τα προϊόντα προορίζονται για ιδιοκατανάλωση		Εφ' όσον κάποια από τα προϊόντα πωλούνται σε τρίτους
Σημείο 8	Εφ' όσον είχαν ως αποτέλεσμα την έξοδο από την εκμετάλλευση μη κανονικών ή ύποπτων προϊόντων	Εφ' όσον δεν είχαν ως αποτέλεσμα την εκμετάλλευση μη κανονικών ή ύποπτων προϊόντων			Π		Εφ' όσον δεν είχαν ως αποτέλεσμα την έξοδο από την εκμετάλλευση μη κανονικών ή ύποπτων προϊόντων	Εφ' όσον είχαν ως αποτέλεσμα την έξοδο από την εκμετάλλευση μη κανονικών ή ύποπτων προϊόντων
Σημείο 9	Εφ' όσον είχε ως αποτέλεσμα τη μετάδοση ασθeneιών	Εφ' όσον δεν είχε ως αποτέλεσμα τη μετάδοση ασθeneιών			Π		ΕΝΤΟΣ	
Σημεία 5,10, 12, 14, 16 και 22		Ο	Λ				ΧΑ	
Σημείο 11	Εφ' όσον είχαν ως αποτέλεσμα την έξοδο από την εκμετάλλευση μη κανονικών ή ύποπτων προϊόντων	Εφ' όσον δεν είχαν ως αποτέλεσμα την εκμετάλλευση μη κανονικών ή ύποπτων προϊόντων		Ανάλογα με την επικινδυνότητα των προσθέτων για τη δημόσια υγεία			Εφ' όσον δεν είχαν ως αποτέλεσμα την έξοδο από την εκμετάλλευση μη κανονικών ή ύποπτων προϊόντων	Εφ' όσον είχαν ως αποτέλεσμα την έξοδο από την εκμετάλλευση μη κανονικών ή ύποπτων προϊόντων
Σημείο 15		Ο		Ανάλογα με την επικινδυνότητα των πρόσθετων φαρμακευτικών ουσιών για τη δημόσια υγεία			Εφ' όσον δεν είχαν ως αποτέλεσμα την εκμετάλλευση μη κανονικών ή ύποπτων προϊόντων	Εφ' όσον είχαν ως αποτέλεσμα την έξοδο από την εκμετάλλευση μη κανονικών ή ύποπτων προϊόντων
Σημείο 17		Ο	Λ					ΕΚΤΟΣ
Σημεία 18 και 19	Εφ' όσον είχαν ως αποτέλεσμα την έξοδο από την εκμετάλλευση μη κανονικού ή ύποπτου γάλακτος	Εφ' όσον δεν είχαν ως αποτέλεσμα την έξοδο από την εκμετάλλευση μη κανονικού ή ύποπτου γάλακτος			Π		Εφ' όσον δεν είχαν ως αποτέλεσμα την έξοδο από την εκμετάλλευση μη κανονικού ή ύποπτου γάλακτος	Εφ' όσον είχαν ως αποτέλεσμα την έξοδο από την εκμετάλλευση μη κανονικού ή ύποπτου γάλακτος
Σημεία 20-21 και 23-26	N				Π			ΕΚΤΟΣ

## ΥΠΟΔΕΙΓΜΑ 2

<b>Β.3. Σήμανση και καταγραφή ζοίρων</b>								
1. Μη ύπαρξη μητρώου χοιροτροφικής εκμετάλλευσης	N				Π			ΕΚΤΟΣ

Τομέας / Απαίτηση	Μονιμότητα		Σοβαρότητα			Έκταση		
	Ναι	Όχι	Λίγο (μικρή)	Μέτρια	Πολύ (μεγάλη)	Χωρίς αποτέλεσμα	Εντός εκμετάλλευσης	Εκτός εκμετάλλευσης
2. Μη ορθή ενημέρωση του μητρώου ως προς τις μεταβολές των ζώων		Ο			Π		ΕΝΤΟΣ χωρίς μετακίνηση	ΕΚΤΟΣ με μετακίνηση
3. Μη ύπαρξη δικαιολογητικών που να υποστηρίζουν τις μεταβολές του μητρώου		Ο			Π		ΕΝΤΟΣ χωρίς μετακίνηση	ΕΚΤΟΣ με μετακίνηση
4. Ασυμφωνία καταμετρηθέντων ζώων με τα αναγραφόμενα στο μητρώο		Ο	Απόκλιση έως 10% των καταμετρηθέντων	Απόκλιση άνω του 10% και έως 20% των καταμετρηθέντων	Απόκλιση άνω του 20% των καταμετρηθέντων	Απόκλιση έως 20% των καταμετρηθέντων	Απόκλιση άνω του 20% των καταμετρηθέντων	
5. Μη ύπαρξη αποθέματος ενωτίων για τη σήμανση των εξεργόμενων ζώων		Ο			Π		ΕΝΤΟΣ χωρίς μετακίνηση	ΕΚΤΟΣ με μετακίνηση
6. Μη ορθή καταχώρηση της διαχείρισης του αποθέματος ενωτίων στο μητρώο		Ο	Λ			ΧΑ		
7. Μη ύπαρξη δικαιολογητικών έγκρισης και αγοράς ενωτίων		Ο	Λ				ΕΝΤΟΣ χωρίς μετακίνηση	ΕΚΤΟΣ με μετακίνηση
8. Χοίροι αναπαραγωγής χωρίς ατομική σήμανση	≥25%	<25%	≤5%	5-25%	≥25%	≤5%	5-25%	≥25%
9. Χοίροι πάχυνσης > 3 μηνών χωρίς σήμανση		Ο	<25%	≥25%		<25%	≥25%	
<b>B.5. Σήμανση και καταγραφή αιγοπροβάτων</b>								
10. Μη ύπαρξη μητρώου αιγοπροβατοτροφικής εκμετάλλευσης	N				Π			ΕΚΤΟΣ
11. Μη ορθή ενημέρωση του μητρώου ως προς τις μεταβολές των ζώων		Ο			Π		ΕΝΤΟΣ χωρίς μετακίνηση	ΕΚΤΟΣ με μετακίνηση
12. Μη ύπαρξη δικαιολογητικών που να υποστηρίζουν τις μεταβολές του μητρώου		Ο			Π		ΕΝΤΟΣ χωρίς μετακίνηση	ΕΚΤΟΣ με μετακίνηση
13. Ασυμφωνία καταμετρηθέντων ζώων με τα αναγραφόμενα στο μητρώο		Ο	Απόκλιση έως 10% των καταμετρηθέντων	Απόκλιση άνω του 10% και έως 20% των καταμετρηθέντων	Απόκλιση άνω του 20% των καταμετρηθέντων	Απόκλιση έως 20% των καταμετρηθέντων	Απόκλιση άνω του 20% των καταμετρηθέντων	
14. Απουσία ηλ/κής σήμανσης		Ο	<25%	≥25%		<25%	≥25%	
15. Απουσία 2 <sup>ης</sup> σήμανσης (προειδοποίηση αν <20%)		Ο	20-60%	>60%		ΧΑ		
16. Ύπαρξη ζώων χωρίς σήμανση	≥25%	<25%	≤5%	5-25%	≥25%	≤5%	5-25%	≥25%
17. Μη ύπαρξη δικαιολογητικών έγκρισης και αγοράς μέσων σήμανσης		Ο	Λ				ΕΝΤΟΣ χωρίς μετακίνηση	ΕΚΤΟΣ με μετακίνηση
18. Μη πραγματοποίηση απογραφής ζωικού κεφαλαίου		Ο	Λ			ΧΑ		
19. Μη εμπρόθεσμη δήλωση αποτελεσμάτων απογραφής		Ο	Λ			ΧΑ		
20. Μετακίνηση ζώων χωρίς ορθή τήρηση υγειονομικών πιστοποιητικών	N		Λ					ΕΚΤΟΣ
<b>B.1. Χρήση ορμονών, θυρεοστατικών, β-αγωνιστών</b>								
(Σημείο 21)	Εφ' όσον έγινε χορήγηση σε ζώα που παράγουν τρόφιμα	Εφ' όσον δεν έγινε χορήγηση σε ζώα που παράγουν τρόφιμα			Π		Εφ' όσον δεν έγινε χορήγηση σε ζώα που παράγουν τρόφιμα	Εφ' όσον έγινε χορήγηση σε ζώα που παράγουν τρόφιμα
<b>B.6. Πρόληψη μεταδοτικών σπογγωδών εγκεφαλοπαθειών</b>								
Σημείο 22	N				Π		Εφ' όσον τα ζώα δεν εξήλθαν της εκμετάλλευσης για ζωή ή σφαγή	Εφ' όσον τα ζώα εξήλθαν της εκμετάλλευσης για ζωή ή σφαγή
Σημεία 23 - 25	N				Π			ΕΚΤΟΣ
<b>Γ.1-3. Συνθήκες διαβίωσης των ζώων</b>								
Σημεία 26 – 28, 32, 33, 39 και 43	N		Ανάλογα με την προκαλούμενη ταλαιπωρία ή βλάβη των ζώων				ΕΝΤΟΣ	

Τομέας / Απαίτηση	Μονιμότητα		Σοβαρότητα			Έκταση		
	Ναι	Όχι	Λίγο (μικρή)	Μέτρια	Πολύ (μεγάλη)	Χωρίς αποτέλεσμα	Εντός εκμετάλλευσης	Εκτός εκμετάλλευσης
Σημεία 29 και 40		Ο	Ανάλογα με την προκαλούμενη ταλαιπωρία ή βλάβη των ζώων				Εφ' όσον δεν επηρεάζεται η υγιεινή των ζώων που εξέρχονται της εκμετάλλευσης	Εφ' όσον επηρεάζεται η υγιεινή των ζώων που εξέρχονται της εκμετάλλευσης
Σημεία 30 και 34		Ο			Π		ΕΝΤΟΣ	
Σημεία 31 και 36		Ο	Ανάλογα με την προκαλούμενη ταλαιπωρία ή βλάβη των ζώων				ΕΝΤΟΣ	
Σημεία 35 και 37		Ο	Λ			ΧΑ		
Σημείο 38	Εφ' όσον προκλήθηκαν μόνιμες βλάβες στα ζώα ή οδηγήθηκαν για σφαγή μετά από αντικανονική χρήση ηρεμιστικών	Εφ' όσον δεν προκλήθηκαν μόνιμες βλάβες στα ζώα και δεν οδηγήθηκαν για σφαγή μετά από αντικανονική χρήση ηρεμιστικών			Π		Εφ' όσον δεν εξήλθαν της εκμετάλλευσης ζώα με βλάβες ή μετά από αντικανονική χρήση ηρεμιστικών	Εφ' όσον εξήλθαν της εκμετάλλευσης ζώα με βλάβες ή μετά από αντικανονική χρήση ηρεμιστικών
Σημείο 41		Ο	Ανάλογα με την προκαλούμενη ταλαιπωρία ή βλάβη των ζώων				Εφ' όσον δεν επηρεάζεται η υγιεινή των ζώων που εξέρχονται της εκμετάλλευσης	Εφ' όσον επηρεάζεται η υγιεινή των ζώων που εξέρχονται της εκμετάλλευσης
Σημείο 42		Ο	Ανάλογα με την προκαλούμενη ταλαιπωρία, βλάβη ή κίνδυνο των ζώων				ΕΝΤΟΣ	
Σημείο 44		Ο	Ανάλογα με την προκαλούμενη ταλαιπωρία ή βλάβη και την επικινδυνότητα των ουσιών				Εφ' όσον δεν εξέρχονται της εκμετάλλευσης ζώα στα οποία έχουν χορηγηθεί αντικανονικές ουσίες	Εφ' όσον εξέρχονται της εκμετάλλευσης ζώα στα οποία έχουν χορηγηθεί αντικανονικές ουσίες
Σημείο 45	Εφ' όσον προκλήθηκαν μόνιμες βλάβες στα ζώα	Εφ' όσον δεν προκλήθηκαν μόνιμες βλάβες στα ζώα			Π		Εφ' όσον δεν επηρεάζεται η κατάσταση των ζώων που εξέρχονται της εκμετάλλευσης	Εφ' όσον επηρεάζεται η κατάσταση των ζώων που εξέρχονται της εκμετάλλευσης
<b>B.4. Σήμανση και καταγραφή βοοειδών</b>								
47. Μη υποβολή δήλωσης έναρξης λειτουργίας εκμετάλλευσης	Ν με μετακίνηση ζώου ή με την πάροδο μήνα από την έναρξη	Ο χωρίς μετακίνηση και πριν την πάροδο μήνα	Λ				ΕΝΤΟΣ χωρίς μετακίνηση	ΕΚΤΟΣ με μετακίνηση
48. Μη ύπαρξη Χειρόγραφου Μητρώου Εκμετάλλευσης (Χ.Μ.Ε.)	Ν				Π			ΕΚΤΟΣ
49. Μη τήρηση αρχείου εγγράφων για τις κινήσεις των ζώων		Ο			Π	ΧΑ		
50. Μη ύπαρξη δικαιολογητικών έγκρισης και αγοράς ενωτίων	Ν με μετακίνηση ζώου	Ο χωρίς μετακίνηση	Λ				ΕΝΤΟΣ χωρίς μετακίνηση	ΕΚΤΟΣ με μετακίνηση
51. Μη ύπαρξη αποθέματος ενωτίων	Ν με μετακίνηση ζώου	Ο χωρίς μετακίνηση	Λ				ΕΝΤΟΣ χωρίς μετακίνηση	ΕΚΤΟΣ με μετακίνηση
52. Αντικατάσταση ενωτίων χωρίς έγκριση και καταγραφή τους στο μητρώο - παραποίηση σήμανσης	Ν με μετακίνηση ζώου	Ο χωρίς μετακίνηση			Π		ΕΝΤΟΣ χωρίς μετακίνηση	ΕΚΤΟΣ με μετακίνηση
53. Ύπαρξη ζώων με ένα ενώτιο (προειδοποίηση αν <20%)		Ο	20-60%	>60%		ΧΑ		
54. Ύπαρξη ζώων χωρίς ενώτια	≥25%	<25%	≤5%	5-25%	≥25%	≤5%	5-25%	≥25%
55. Ύπαρξη ζώων χωρίς διαβατήριο	Ν με μετακίνηση ζώου	Ο χωρίς μετακίνηση	Λ				ΕΝΤΟΣ χωρίς μετακίνηση	ΕΚΤΟΣ με μετακίνηση

Τομέας / Απαίτηση	Μονιμότητα		Σοβαρότητα			Έκταση		
	Ναι	Όχι	Λίγο (μικρή)	Μέτρια	Πολύ (μεγάλη)	Χωρίς αποτέλεσμα	Εντός εκμετάλλευσης	Εκτός εκμετάλλευσης
56-57. Μη δήλωση μεταβολών	Ν με μετακίνηση ζώου	Ο χωρίς μετακίνηση	Λ				ΕΝΤΟΣ χωρίς μετακίνηση	ΕΚΤΟΣ με μετακίνηση
58-59. Μη τήρηση μητρώου	Ν με μετακίνηση ζώου	Ο χωρίς μετακίνηση			Π		ΕΝΤΟΣ χωρίς μετακίνηση	ΕΚΤΟΣ με μετακίνηση
60. Μη έγκαιρη κοινοποίηση μεταβολών	Ν με μετακίνηση ζώου	Ο χωρίς μετακίνηση	≤5% των μεταβολών	5-25% των μεταβολών	≥25% των μεταβολών	χωρίς μετακίνηση		ΕΚΤΟΣ με μετακίνηση

Σε περίπτωση που οι ελεγκτές κρίνουν σκόπιμο να παρεκκλίνουν από την προβλεπόμενη αξιολόγηση, αιτιολογούν την αξιολόγησή τους στις παρατηρήσεις του φύλλου ελέγχου.

Ιδιαίτερη σημασία θα πρέπει να αποδίδεται στον ενδεχόμενο χαρακτηρισμό μιας παράβασης ως εκ προθέσεως, δεδομένου ότι στην περίπτωση αυτή το ποσοστό μείωσης για την παράβαση θα ανέλθει σε 20%. Κύρια προϋπόθεση για τον χαρακτηρισμό μιας παράβασης ως εκ προθέσεως, είναι η ενσυνείδητη σκόπιμη διάπραξη της από το γεωργό. Αντίθετα παραβάσεις που οφείλονται σε αμέλεια, άγνοια ή παραλείψεις του γεωργού, δεν θα πρέπει να χαρακτηρίζονται ως εκ προθέσεως, με την επιφύλαξη ειδικών περιπτώσεων με σοβαρές επιπτώσεις στο περιβάλλον ή τη δημόσια υγεία. Ως ενδεικτικά παραδείγματα μπορούν να αναφερθούν τα εξής:

1. Σε περίπτωση που διαπιστώνεται απευθείας ρύπανση επιφανειακών ή υπόγειων υδάτων με αζωτούχα λιπάσματα ή κτηνοτροφικά απόβλητα θα πρέπει να χαρακτηριστεί ως εκ προθέσεως, εκτός και αν εμφανώς οφείλεται σε ατύχημα και αφορά ελάχιστες ποσότητες.
2. Σε περίπτωση που διαπιστώνεται απευθείας απόρριψη στα υπόγεια ύδατα ή το έδαφος επικίνδυνων ουσιών του Παραρτήματος της Οδηγίας 80/68 ή παράβαση θα χαρακτηρίζεται οπωσδήποτε ως εκ προθέσεως.
3. Σε περίπτωση που ένας γεωργός έχει προχωρήσει σε πλήρη αποξήλωση αναβαθμίδων ή ξερολιθιών που υπήρχαν σε ένα αγροτεμάχιο, απομακρύνοντας τις πέτρες, η παράβαση θα πρέπει να χαρακτηριστεί ως εκ προθέσεως. Σε περίπτωση που οι αναβαθμίδες ή οι ξερολιθιές μιας εκμετάλλευσης παρουσιάζουν φθορές σε περιορισμένα σημεία τους, που μπορούν δικαιολογηθούν από φυσικά αίτια όπως η βροχή, ο γεωργός έχει αμελήσει να τις αποκαταστήσει και δεν του έχει γίνει σχετική σύσταση σε ενδεχόμενο προηγούμενο έλεγχο, η παράβαση δεν μπορεί να χαρακτηριστεί ως εκ προθέσεως.
4. Σε περίπτωση που ένας γεωργός, χωρίς να έχει λάβει τις απαιτούμενες άδειες, βάζει ο ίδιος φωτιά, κατά παραδοχή του ή σύμφωνα με τις αρμόδιες υπηρεσίες, όπως είναι η Αγροφυλακή ή η Πυροσβεστική Υπηρεσία, προκειμένου να κάψει την καλαμιά στα αγροτεμάχια του, η παράβαση θα πρέπει να χαρακτηριστεί ως εκ προθέσεως.
5. Εάν ένας γεωργός παράγει αγελαδινό γάλα και το διαθέτει στην κατανάλωση, παρ' ότι του έχει κοινοποιηθεί από τις αρμόδιες κτηνιατρικές αρχές απόφαση λήψης υγειονομικών μέτρων λόγω φυματίωσης που το απαγορεύει, η παράβαση αυτή θα πρέπει να χαρακτηριστεί ως εκ προθέσεως.

6. Σε περίπτωση που διαπιστωθεί κατοχή ή/και χρήση από το γεωργό μη εγκεκριμένου φυτοπροστατευτικού προϊόντος ή χρήση απαγορευμένου κτηνιατρικού φαρμάκου, η παράβαση χαρακτηρίζεται υποχρεωτικά ως εκ προθέσεως, σύμφωνα με την υπ' αριθ. 417/2.10.12 εγκύκλιο του Υπ.Α.Α.Τ. και αντίγραφο της έκθεσης ελέγχου με λεπτομερή περιγραφή των ευρημάτων, κοινοποιείται άμεσα στη Δ/ση Τεχνικών Ελέγχων.

## ΧΙ. ΣΥΜΠΛΗΡΩΣΗ ΦΥΛΛΩΝ ΕΛΕΓΧΟΥ

Σε περίπτωση που ελέγχονται εκμεταλλεύσεις στις οποίες δεν εκτρέφονται ζώα θα συμπληρώνεται μόνο το συνημμένο Υπόδειγμα 1, το οποίο σκόπιμο είναι να αναπαράγεται σε ένα φύλλο Α4 διπλής όψεως. Στον πρώτο πίνακα θα συμπληρώνονται τα ζητούμενα στοιχεία του ελεγχόμενου και του αντιπροσώπου αν υπάρχει, καθώς και τα στοιχεία που αφορούν το επίπεδο, την υπηρεσία και τις ημερομηνίες προειδοποίησης και λήξης του ελέγχου. Στο δεύτερο πίνακα θα σημειώνεται Χ στην στήλη «ανεφάρμοστο», εφ' όσον η συγκεκριμένη απαίτηση δεν μπορεί να εφαρμοστεί από τον ελεγχόμενο, διότι δεν υφίστανται στην εκμετάλλευσή του τα στοιχεία που την αφορούν. Για παράδειγμα, εάν η εκμετάλλευση ενός ελεγχόμενου δεν περιλαμβάνει αγροτεμάχια εντός ζωνών ευπρόσβλητων στη νιτρορύπανση, τότε θα σημειώνονται τα αντίστοιχα πεδία της στήλης «ανεφάρμοστο» στις δύο τελευταίες γραμμές της απαίτησης Α.1 (ε/ζ). Ομοίως, αν ένας γεωργός δεν διαθέτει αγροτεμάχια εντός περιοχών Natura, θα πρέπει να σημειώνεται το πεδίο της στήλης «ανεφάρμοστο» στη δεύτερη και τελευταία γραμμή της απαίτησης Α.9 (περιοχές Natura). Εφ' όσον η απαίτηση δεν εμπίπτει στην κατηγορία «ανεφάρμοστο», θα ελέγχεται υποχρεωτικά η τήρησή της και θα σημειώνεται το αντίστοιχο πεδίο της στήλης «ελέγχθηκε». Εφ' όσον διαπιστώνεται παράβαση, θα πρέπει να σημειώνεται Χ στην στήλη «διαπίστωση» και να συμπληρώνεται ένας αύξων αριθμός παραπομπής στη στήλη «α/α περίγρ.» για την περιγραφή της παράβασης στη δεύτερη σελίδα του υποδείγματος ή στο προσάρτημα, αν οι παραβάσεις υπερβαίνουν τις τέσσερις. Στην στήλη «πρόθεση» θα σημειώνονται με Χ οι παραβάσεις που πραγματοποιήθηκαν εκ προθέσεως, οι οποίες συνεπάγονται ελάχιστη κύρωση 20% επί των ενισχύσεων του ελεγχόμενου. Στην στήλη «μονιμότητα» θα σημειώνεται Χ εφ' όσον οι παραβάσεις κρίνονται μόνιμες, δηλαδή έχουν διαρκή χαρακτήρα, σύμφωνα με τα προβλεπόμενα στους πίνακες αξιολόγησης της προηγούμενης ενότητας. Υποχρεωτικά για κάθε σημειωθείσα παράβαση, θα πρέπει να σημειώνεται μία εκ των τριών στηλών που αφορούν τη σοβαρότητα και μία εκ των τριών στηλών που αφορούν την έκταση των παραβάσεων, σύμφωνα πάντα με τα προβλεπόμενα στους πίνακες αξιολόγησης. Για διευκόλυνση των ελεγκτών έχουν σκιαστεί τα κελιά των στηλών που αφορούν την αξιολόγηση, τα οποία δεν προβλέπεται με βάση τους πίνακες της προηγούμενης ενότητας, να συμπληρωθούν για τις αντίστοιχες παραβάσεις. Σε εξαιρετικές περιπτώσεις, που οι ελεγκτές κρίνουν σκόπιμο να παρεκκλίνουν από την προβλεπόμενη αξιολόγηση, μπορούν να σημειώσουν και τα σκιασμένα κελιά, θα πρέπει όμως να αιτιολογούν την αξιολόγησή τους στην περιγραφή της συγκεκριμένης παράβασης ή το πεδίο παρατηρήσεων – παραπομπών του υποδείγματος. Επισημαίνεται ότι η ύπαρξη των δύο τελευταίων παραβάσεων της απαίτησης Α.1 ελέγχεται μόνο στις περιοχές που έχουν χαρακτηριστεί ως ζώνες ευπρόσβλητες στη νιτρορύπανση (ε/ζ), ενώ η ύπαρξη της δεύτερης και τελευταίας παράβασης της απαίτησης Α.9 ελέγχεται μόνο στις περιοχές του Δικτύου Φύση 2000 (Natura). Η ύπαρξη των υπόλοιπων παραβάσεων των απαιτήσεων Α.1 και Α.9 ελέγχεται στο σύνολο της επικράτειας. Είναι απολύτως απαραίτητο να σημειώνονται τα πεδία «ΝΑΙ ( )» ή «ΟΧΙ ( )», όπου υπάρχει αντίστοιχη ερώτηση. Εφ' όσον σημειώνεται «ΝΑΙ», θα ελέγχεται υποχρεωτικά η τήρηση των υποκείμενων της ερώτησης σημείων ελέγχου και θα σημειώνονται τα αντίστοιχα πεδία της στήλης «ελέγχθηκε». Στον τρίτο πίνακα του υποδείγματος (2<sup>η</sup> σελίδα) σημειώνονται πιθανές περιπτώσεις παρεμπόδισης του



ελέγχου, οι οποίες συνεπάγονται τον αποκλεισμό του ελεγχόμενου από κάθε ενίσχυση για το τρέχον έτος. Στον τέταρτο πίνακα σημειώνονται υποχρεωτικά οι 13ψήφιοι κωδικοί των αγροτεμαχίων που ελέγχθηκαν επιτόπια, τα οποία δεν μπορούν να είναι λιγότερα από το 50% όσων περιλαμβάνονται στην αίτηση. Σε περίπτωση που ελέγχθηκε το σύνολο των αγροτεμαχίων, αυτό αναγράφεται στο συγκεκριμένο πίνακα χωρίς να χρειάζεται να καταγραφούν οι κωδικοί. Στον πέμπτο πίνακα συμπληρώνεται η περιγραφή των παραβάσεων κατ' αντιστοιχία με τον αριθμό παραπομπής που σημειώθηκε στη δεύτερη κενή στήλη του δεύτερου πίνακα και στη γραμμή της περιγραφόμενης παράβασης. Αναγράφεται ο 13ψήφιος κωδικός αριθμός με τον οποίο δηλώθηκαν στην Ενιαία Αίτηση Ενίσχυσης τα αγροτεμάχια ή οι σταυλικές εγκαταστάσεις όπου διαπιστώθηκε η παράβαση και σημειώνεται το πεδίο «προειδοποίηση», αυστηρά και μόνο για τις περιπτώσεις ήσσονος σημασίας που αναφέρονται παρακάτω στην ενότητα Γ.ΙΙ. Ακολούθως γίνεται λεπτομερής περιγραφή της παράβασης και περιγράφονται αναλυτικά τα απαιτούμενα διορθωτικά μέτρα, τα οποία πρέπει να υλοποιήσει ο ελεγχόμενος. Σε περίπτωση που δεν επαρκούν οι υπάρχουσες γραμμές, γίνεται παραπομπή για να συνεχιστεί η περιγραφή των παραβάσεων ή των προτεινόμενων διορθωτικών μέτρων, είτε στο πεδίο «Παρατηρήσεις ελεγκτών - παραπομπές», είτε σε ένα εκ των αντίστοιχων πεδίων του προσαρτήματος, στο πεδίο «α/α» του οποίου θα πρέπει να αναγραφεί ο ίδιος αύξων αριθμός και ακολούθως η ένδειξη «συνέχεια». Δίνεται η δυνατότητα στον ελεγχόμενο ή τον αντιπρόσωπό του να καταγράψουν τις παρατηρήσεις τους στο σχετικό πεδίο και ακολούθως το υπόδειγμα υπογράφεται από τους ελεγκτές και τον ελεγχόμενο ή τον αντιπρόσωπό του. Εφ' όσον διαπιστώθηκαν παραβάσεις, είναι απολύτως απαραίτητο ο ελεγχόμενος ή ο αντιπρόσωπός του, να λάβει με το πέρας του ελέγχου, αντίγραφο του αντίστοιχου υποδείγματος και να υπογράψει επ' αυτού για την παραλαβή. Συνιστάται η αναπαραγωγή των υποδειγμάτων σε φωτοαντίγραφα διπλής όψεως, προκειμένου να διευκολύνεται η απ' ευθείας συμπλήρωση του αντιγράφου με τη χρήση καρμπόν, ώστε αυτό να επιδίδεται άμεσα και ενυπόγραφα στον ελεγχόμενο.

Σε περίπτωση που ελέγχονται εκμεταλλεύσεις στις οποίες εκτρέφονται ζώα, θα συμπληρώνεται επιπλέον του υποδείγματος 1 και το υπόδειγμα 2, τηρουμένων των οδηγιών που αναφέρονται στην προηγούμενη παράγραφο για το υπόδειγμα 1. Τέλος, σε περίπτωση που ο γεωργός διαθέτει αγροτεμάχια σε ευπρόσβλητη στη νιτρορύπανση ζώνη, θα συμπληρώνονται οι δύο τελευταίες σελίδες του ειδικού προσαρτήματος του υποδείγματος 1, για τον έλεγχο των απαιτήσεων του σχεδίου δράσης της συγκεκριμένης ζώνης. Εφ' όσον από το ειδικό προσάρτημα προκύπτουν παραβάσεις, συμπληρώνεται η γραμμή «Μη τήρηση προγραμμάτων δράσης κατά της νιτρορύπανσης εντός ευπρόσβλητων ζωνών (ε/ζ)» στην απαίτηση Α.1 του Υποδείγματος 1.

Επιπρόσθετα και για την τεκμηρίωση του αντικειμένου του ελέγχου, οι ελεγκτές εφαρμόζουν τα παρακάτω:

1. Συντάσσουν το Υπόδειγμα 3, σχετικά με τα αγροτεμάχια που αποτέλεσαν αντικείμενο ελέγχου, στο οποίο καταγράφονται ενδεικτικά οι εξής πληροφορίες:

- Το στίγμα του αγροτεμαχίου.

- Αν ανήκει σε περιοχή Natura ή ζώνη ευπρόσβλητη στη νιτρορύπανση για την οποία εφαρμόζεται σχετικό πρόγραμμα δράσης.
  - Αν εφαρμόζεται κοπριά, σε πόσα kg αζώτου αυτή αντιστοιχεί, και υπολογισμός της αναλογίας kg/ha. Για το λόγο αυτό τηρείται σε έντυπη μορφή, το σχετικό υπολογιστικό φύλλο που περιλαμβάνει τις παραμέτρους του Πίνακα 1 της ενότητας Β.IV.1.θ.
  - Πληροφορίες σχετικά με την εφαρμογή λιπασμάτων και φυτοπροστατευτικών, είτε από ευρήματα στο αγροτεμάχιο, είτε με βάση το Μητρώο Εισροών – Εκροών / Ημερολόγιο Εργασιών.
  - Πληροφορίες σχετικά με τη φορά άρωσης, τη μέθοδο άρδευσης και την ύπαρξη φυτοκάλυψης κατά την περίοδο των βροχοπτώσεων, ανάλογα με την κλίση του αγροτεμαχίου.
  - Πληροφορίες σχετικά με χαρακτηριστικά του τοπίου που εντοπίζονται και τη διαχείριση των υπολειμμάτων καλλιέργειας.
  - Ενδεχόμενες παρατηρήσεις σχετικά με τις απαιτήσεις της Πολλαπλής Συμμόρφωσης που σχετίζονται με τη φυτική παραγωγή.
2. Συντάσσουν το Υπόδειγμα 4, σχετικά με τις σταυλικές εγκαταστάσεις που αποτέλεσαν αντικείμενο ελέγχου, στο οποίο καταγράφονται ενδεικτικά οι εξής πληροφορίες:
- Το στίγμα της σταυλικής εγκατάστασης.
  - Συνοπτική περιγραφή των χώρων σταυλισμού και μέτρηση αν απαιτείται των επιμέρους χώρων που διατίθενται για ειδικές κατηγορίες ζώων (μόσχοι κλπ.).
  - Συνοπτική περιγραφή των εγκαταστάσεων άμελης και αποθήκευσης γάλακτος και αυγών.
  - Περιγραφή της διαχείρισης των ζωοτροφών και των φαρμάκων και παρατηρήσεις σχετικά με την πρόληψη ζωοανθρωπονόσων.
  - Προσεγγιστικός υπολογισμός του όγκου της κοπροσωρού και σύγκριση με την παραγόμενη ποσότητα κόπρου που προκύπτει από τον πίνακα 1 της ενότητας Β.IV.1.θ.
  - Ενδεχόμενες παρατηρήσεις σχετικά με τις απαιτήσεις της Πολλαπλής Συμμόρφωσης που σχετίζονται με τη ζωική παραγωγή.
3. Σε εκμεταλλεύσεις αιγοπροβάτων, διατηρούν συνημμένο στο υπόδειγμα 2 τον κατάλογο με τους ατομικούς αριθμούς των ζώων που βρέθηκαν στην εκμετάλλευση με ενδεχόμενες παρατηρήσεις επί αυτών (π.χ. ζώο με ένα μέσο σήμανσης κλπ.). Επιπλέον, εφ' όσον χρησιμοποιούν σαρωτή (scanner), διατηρούν το αρχείο με τους ατομικούς αριθμούς που σαρώθηκαν.

4. Σε εκμεταλλεύσεις βοοειδών, διατηρείται συνημμένη στο υπόδειγμα 2 η εκτύπωση των στοιχείων της εκμετάλλευσης από το Ολοκληρωμένο Πληροφοριακό Σύστημα Κτηνιατρικής (ΚΒΔ), επί της οποίας σημειώνονται τα ευρεθέντα ζώα, καθώς και ενδεχόμενες παρατηρήσεις, σχετικές με διαβατήρια, εγγραφή στο Χειρόγραφο Μητρώο Εκμετάλλευσης, ζώα με ένα ενώτιο, καθυστερημένη δήλωση μεταβολών κλπ.
5. Εφ' όσον διαπιστώνονται παραβάσεις και για την καλύτερη τεκμηρίωσή τους, οι ελεγκτές λαμβάνουν και αποθηκεύουν φωτογραφίες, είτε των επίμαχων σελίδων των μητρώων (εκμετάλλευσης, φαρμακευτικής αγωγής, εισροών εκροών / ημερολόγιο εργασιών), είτε των αγροτεμαχίων (π.χ. σε καύση καλαμιάς, καταστροφή χαρακτηριστικών του τοπίου κλπ.), είτε των σταυλικών εγκαταστάσεων (αμελκτήρια, κοπροσωροί κλπ.). Οι ληφθείσες φωτογραφίες, οι οποίες δεν θα πρέπει να περιλαμβάνουν πρόσωπα ή πινακίδες αυτοκινήτων, αναφέρονται στα υποδείγματα 3 ή 4 αντίστοιχα.

## **Γ. ΕΝΣΤΑΣΕΙΣ – ΕΠΟΠΤΕΙΑ - ΚΑΤΑΧΩΡΗΣΗ ΑΠΟΤΕΛΕΣΜΑΤΩΝ - ΥΠΟΛΟΓΙΣΜΟΣ ΚΥΡΩΣΕΩΝ**

### **I. ΕΝΣΤΑΣΕΙΣ**

Ο γεωργός διατηρεί το δικαίωμα να υποβάλλει ένσταση στην αρμόδια Περιφερειακή Υπηρεσία του Ο.Π.Ε.Κ.Ε.Π.Ε. που διενήργησε τον έλεγχο, εντός 10 εργάσιμων ημερών από την ημέρα κατά την οποία παραλαμβάνει ενυπόγραφα, εφ' όσον διαπιστώθηκαν παραβάσεις, αντίγραφο της έκθεσης ελέγχου. Σε κάθε Περιφερειακή Δ/ση του Ο.Π.Ε.Κ.Ε.Π.Ε., συγκροτούνται με απόφαση του Προέδρου του Ο.Π.Ε.Κ.Ε.Π.Ε., μία ή περισσότερες τριμελείς επιτροπές υπαλλήλων, ειδικοτήτων συναφών προς την Πολλαπλή Συμμόρφωση, με τους αντίστοιχους αναπληρωματικούς. Οι εν λόγω επιτροπές εκδικάζουν τις εμπρόθεσμα υποβαλλόμενες ενστάσεις, βασιζόμενες σε όσα καταγράφονται στα υποδείγματα των εκθέσεων ελέγχου και στα στοιχεία και τα αποδεικτικά (μητρώα, βεβαιώσεις κλπ.) που προσκομίζει ο ενιστάμενος γεωργός, καθώς και στις περαιτέρω διευκρινήσεις που δύνανται να ζητήσουν από τους ελεγκτές που διενήργησαν τον έλεγχο. Επιτόπια επίσκεψη της επιτροπής ενστάσεων στην ελεγχθείσα εκμετάλλευση, δεν δύναται να πραγματοποιηθεί. Στην εκάστοτε τριμελή σύνθεση των επιτροπών εκδίκασης ενστάσεων, δεν θα συμμετέχουν οι υπάλληλοι που διενήργησαν τον έλεγχο και τυγχάνουν τακτικά ή αναπληρωματικά μέλη των εν λόγω επιτροπών. Οι ενστάσεις εκδικάζονται εντός ενός μήνα από την υποβολή τους. Ο γεωργός ενημερώνεται εγγράφως για το αποτέλεσμα εκδίκασης της ένστασής του. Δεύτερη ένσταση, στην ίδια ή άλλη υπηρεσία, για το συγκεκριμένο έλεγχο, δεν εξετάζεται.

### **II. ΕΠΟΠΤΕΙΑ ΕΛΕΓΚΤΙΚΗΣ ΔΙΑΔΙΚΑΣΙΑΣ**

Μετά το πέρας των ελέγχων Πολλαπλής Συμμόρφωσης για το τρέχον έτος, ο Πρ/νος Ελέγχων και Τεχνικών Μέσων κάθε Περιφερειακής Δ/σης και Μονάδας του Ο.Π.Ε.Κ.Ε.Π.Ε. επιλέγει τυχαία μεταξύ των ελέγχων που διενεργήθηκαν από τους ελεγκτές της αντίστοιχης Δ/σης / Μονάδας, δύο τουλάχιστον ελέγχους ανά ελεγκτή. Εφ' όσον με την ανωτέρω επιλογή δεν καλύπτεται το 5% των ελέγχων που διενεργήθηκαν στην περιοχή αρμοδιότητας της Δ/σης / Μονάδας, επιλέγονται τυχαία επιπλέον έλεγχοι μέχρι τη συμπλήρωση του 5%. Ακολούθως πραγματοποιεί έλεγχο πληρότητας και ορθότητας των αντίστοιχων φακέλων με τα υποδείγματα των εκθέσεων ελέγχου, ως προς την ορθή καταγραφή, αξιολόγηση και τεκμηρίωση των ελέγχων. Δύο τουλάχιστον φακέλοι ελέγχων που διενεργήθηκαν από τον ίδιο τον Πρ/νο Ελέγχων και Τεχνικών Μέσων, εξετάζονται αντίστοιχα από τον Πρ/νο της Περιφερειακής Δ/σης / Μονάδας. Σε φακέλους στους οποίους εντοπίστηκαν ελλείψεις ή σφάλματα, πραγματοποιείται επιτόπιος επανέλεγχος από δύο ανώτερους ιεραρχικά υπαλλήλους (Πρ/νος Δ/σης / Μονάδας ή/και Πρ/νοι Τμήματος). Αν κατά τον επανέλεγχο διαπιστωθούν παραβάσεις που δεν είχαν γίνει αντιληπτές ή δεν είχαν αξιολογηθεί ορθά κατά τον αρχικό έλεγχο, τα ευρήματα του επανελέγχου υπερισχύουν και καταχωρούνται στο Πληροφοριακό Σύστημα. Για κάθε Περιφερειακή Δ/ση και Μονάδα συντάσσεται αναλυτική έκθεση με τους ελέγχους που διενεργήθηκαν σε επίπεδο φακέλων, όσο και σε επίπεδο επιτόπιων επανελέγχων, η οποία αποστέλλεται στη Δ/ση Τεχνικών Ελέγχων της Κ.Υ. και περιλαμβάνει όλες τις σχετικές διαπιστώσεις.

### III. ΚΑΤΑΧΩΡΗΣΗ ΑΠΟΤΕΛΕΣΜΑΤΩΝ

Μετά την ολοκλήρωση των διοικητικών, επιτόπιων και εργαστηριακών ελέγχων, καθώς και την εκδίκαση των ενστάσεων συμπληρώνεται το συνημμένο συγκεντρωτικό καταχωρητικό έντυπο ως ακολούθως:

Στον πρώτο πίνακα του εντύπου, συμπληρώνονται υποχρεωτικά όλα τα πεδία, τα οποία αφορούν τα στοιχεία του ελεγχόμενου, την υπηρεσία και το επίπεδο του ελέγχου, καθώς και τις ημερομηνίες προειδοποίησης και ολοκλήρωσής του.

Στο δεύτερο πίνακα του εντύπου, καταγράφονται οι διαπιστωθείσες παραβάσεις και η αξιολόγησή τους, με βάση τα φύλλα ελέγχου. Εφ' όσον διαπιστώνεται παράβαση σε κάποιο από τα πρότυπα ή τις απαιτήσεις θα σημειώνεται Χ στο αντίστοιχο κελί της στήλης «διαπιστώθηκαν παραβάσεις» και θα σημειώνεται υποχρεωτικά ένα από τα τρία κελιά των στηλών που αφορούν το βαθμό σοβαρότητας και ένα από τα τρία κελιά των στηλών που αφορούν την έκταση. Τα κελιά της στήλης «έγιναν από πρόθεση» συμπληρώνονται μόνο εφ' όσον διαπιστωθεί πρόθεση στην τέλεση της εν λόγω παράβασης, ομοίως και τα κελιά της στήλης «έχουν διαρκή χαρακτήρα», θα συμπληρώνονται μόνο εάν η διαπιστωθείσα παράβαση κρίνεται μόνιμη, δηλαδή δεν είναι άμεσα αναστρέψιμη. Εάν σε μία απαίτηση έχουν διαπιστωθεί περισσότερες από μία παραβάσεις, θα συμπληρώνεται η δυσμενέστερη από τις αξιολογήσεις των επιμέρους παραβάσεων.

Η καταγραφή των παραβάσεων στο συγκεντρωτικό καταχωρητικό έντυπο θα γίνεται με αυστηρή τήρηση της αντιστοίχισης που προκύπτει όσον αφορά τον τομέα, ο οποίος στα υποδείγματα 1 και 2 αναφέρεται με τα κεφαλαία γράμματα Α – Γ και όσον αφορά την απαίτηση, η οποία στα υποδείγματα 1 και 2 αναφέρεται με αριθμούς.

Η στήλη «ήσσονος - προειδοποίηση» του συγκεντρωτικού καταχωρητικού εντύπου, θα συμπληρώνεται μόνο για τις απαιτήσεις 4 (βοοειδή) και 5 (αιγοπρόβατα) του τομέα Β, εφ' όσον η μοναδική παράβαση είναι η απουσία ενός ενωτίου στα βοοειδή ή ενός μέσου σήμανσης στα αιγοπρόβατα, σε ποσοστό μικρότερο του 20% των ζώων που θα έπρεπε να φέρουν δύο μέσα σήμανσης / ενώτια. Στην περίπτωση αυτή, οι ελεγκτές προειδοποιούν γραπτώς τον ελεγχόμενο, μέσω του αντιγράφου των εντύπων ελέγχου που του χορηγούνται, στο πεδίο «προτεινόμενα διορθωτικά μέτρα», ότι εντός διμήνου από τη διαπίστωση της ύπαρξης ζώων με ένα μέσο σήμανσης / ενώτιο, θα πρέπει να προσκομίσει στην αρμόδια Περιφερειακή Υπηρεσία που διενήργησε τον έλεγχο, αποδεικτικά στοιχεία συμμόρφωσής του, όπως είναι η παραγγελία όλων των ελλিপόντων μέσων σήμανσης / ενωτίων θεωρημένη από το αρμόδιο Αγροτικό Κτηνιατρείο και το τιμολόγιο αγοράς / δελτίο αποστολής τους. Σε αντίθετη περίπτωση ενημερώνεται σχετικά η Δ/νση Τεχνικών Ελέγχων, ώστε να αποχαρακτηριστεί η παράβαση και επιβάλλεται η σχετική κύρωση. Φωτοαντίγραφα των σχετικών αποδεικτικών τηρούνται στο φάκελο με τα αντίστοιχα έντυπα ελέγχου. Σε περίπτωση που σε επιτόπιο έλεγχο κατά τα δύο επόμενα έτη, διαπιστωθεί ότι ο γεωργός υπέπεσε εκ νέου στην παράβαση για την οποία του είχε απευθυνθεί προειδοποίηση, έστω και αν προσκόμισε εμπρόθεσμα τα αποδεικτικά, του επιβάλλεται αναδρομικά η αντίστοιχη κύρωση.

Στον τρίτο πίνακα του εντύπου σημειώνονται, εφ' όσον διαπιστώθηκαν, διάφορες περιπτώσεις παρεμπόδισης του ελέγχου και υποχρεωτικά τα ονοματεπώνυμα των ελεγκτών οι οποίοι και υπογράφουν το έντυπο.

Το καταχωρητικό έντυπο συμπληρώνεται από τους ελεγκτές που διενήργησαν τον έλεγχο και εφ' όσον υποβληθεί εμπρόθεσμα ένσταση και γίνει αποδεκτή έστω και εν μέρει, τροποποιείται με ευθύνη της επιτροπής εκδίκασης ενστάσεων. Με ευθύνη των ελεγκτών που διενήργησαν τον έλεγχο, το τελικό καταχωρητικό έντυπο καταχωρείται στο Ολοκληρωμένο Πληροφοριακό Σύστημα, εντός ενός μήνα από τη διενέργεια του ελέγχου, εκτός και αν υποβληθεί εμπρόθεσμη ένσταση, οπότε καταχωρείται μετά την εκδίκασή της και σε κάθε περίπτωση εντός δύο μηνών από τη διενέργεια του ελέγχου.

Τα αποτελέσματα των ελέγχων που διενεργούν οι Κτηνιατρικές Υπηρεσίες για τη σήμανση και καταγραφή των βοοειδών και των αιγοπροβάτων, τα οποία καταχωρούνται στο Ολοκληρωμένο Πληροφοριακό Σύστημα Κτηνιατρικής (ΚΒΔ) και επεξεργάζονται μέσω αυτού, διαβιβάζονται με ηλεκτρονική μορφή στον Ο.Π.Ε.Κ.Ε.Π.Ε. από τη Γενική Δ/ση Κτηνιατρικής, για την επιβολή κυρώσεων στα πλαίσια της Πολλαπλής Συμμόρφωσης. Επίσης, διαβιβάζονται τα αποτελέσματα των εργαστηριακών ελέγχων που διενεργούνται από το Μπενάκειο Φυτοπαθολογικό Ινστιτούτο για τα υπολείμματα φυτοπροστατευτικών και από τα Κτηνιατρικά Εργαστήρια του Υπ.Α.Α.Τ. για τα υπολείμματα ορμονών και κτηνιατρικών φαρμάκων. Τέλος, λαμβάνονται υπ' όψιν για την επιβολή κυρώσεων στα πλαίσια της Πολλαπλής Συμμόρφωσης, τα ευρήματα των ελέγχων επιλεξιμότητας του τρέχοντος έτους που αφορούν τη σήμανση και καταγραφή βοοειδών και αιγοπροβάτων.

#### IV. ΥΠΟΛΟΓΙΣΜΟΣ ΚΥΡΩΣΕΩΝ

Ο υπολογισμός των μειώσεων που θα επιβάλλονται στο πλαίσιο της πολλαπλής συμμόρφωσης, γίνεται με βάση τα ευρήματα των επιτόπιων, διοικητικών και εργαστηριακών ελέγχων πολλαπλής συμμόρφωσης, καθώς και τα ευρήματα των επιτόπιων ελέγχων επιλεξιμότητας ως προς τη σήμανση και καταγραφή αιγοπροβάτων και βοοειδών, ως ακολούθως:

Για παρατυπίες που διαπράττονται χωρίς πρόθεση στα πλαίσια ενός τομέα, οι ποινές κλιμακώνονται ως εξής:

Σε περίπτωση που η παράβαση μιας απαίτησης ή ενός προτύπου αξιολογείται ως μη μόνιμη, ως μικρού βαθμού σοβαρότητας και ως άνευ αποτελέσματος από πλευράς έκτασης, επιβάλλεται ποσοστό μείωσης 1%.

Σε περίπτωση που η παράβαση μιας απαίτησης ή ενός προτύπου αξιολογείται ως μόνιμη, ως μεγάλου βαθμού σοβαρότητας και με αποτέλεσμα που εκτείνεται εκτός εκμετάλλευσης, επιβάλλεται ποσοστό μείωσης 5%.

Σε όλες τις υπόλοιπες περιπτώσεις παράβασης χωρίς πρόθεση, επιβάλλεται ποσοστό μείωσης 3%.

Εφ' όσον διαπιστωθούν μη επαναλαμβανόμενες παραβάσεις σε περισσότερες από μία απαιτήσεις ή πρότυπα του ίδιου τομέα, η ποινή που επιβάλλεται για τον εν λόγω τομέα, είναι η μεγαλύτερη σε ποσοστό μεταξύ των ποινών που οφείλονται σε παραβάσεις απαιτήσεων ή προτύπων του συγκεκριμένου τομέα.

Σε περίπτωση που διαπιστωθούν παραβάσεις σε περισσότερους από ένα τομείς, τα ποσοστά μείωσης ανά τομέα αθροίζονται, η συνολική μείωση όμως δεν μπορεί να υπερβεί το 5%, με την επιφύλαξη των περιπτώσεων πρόθεσης ή επανάληψης.

Σε περίπτωση που διαπιστωθεί μηχανογραφικά επανάληψη παράβασης της ίδιας απαίτησης ή προτύπου, η μείωση που προκύπτει τριπλασιάζεται, αθροίζεται με μειώσεις από ενδεχόμενες άλλες παραβάσεις του ίδιου τομέα, και ακολούθως η προκύπτουσα συνολική μείωση του τομέα στον οποίο ανήκει, αθροίζεται με τα ποσοστά μείωσης που προκύπτουν από άλλους τομείς. Το μέγιστο συνολικό ποσοστό μείωσης στην περίπτωση αυτή είναι 15%. Σε περίπτωση και δεύτερης επαναλαμβανόμενης παράβασης της ίδιας απαίτησης ή προτύπου, η προβλεπόμενη μείωση τριπλασιάζεται εκ νέου, τηρουμένου του 15% ως μέγιστου συνολικού ποσοστού.

Σε περίπτωση που οι παραβάσεις των απαιτήσεων ή προτύπων ενός τομέα διαπράχθηκαν εκ προθέσεως, επιβάλλεται μείωση για τον εν λόγω τομέα κατά ποσοστό 20%, η οποία αθροίζεται με τις μειώσεις των υπόλοιπων τομέων.

Σε περίπτωση μη προσέλευσης στον έλεγχο μετά από ειδοποίηση, άρνησης ελέγχου, μη συγκέντρωσης ή συγκράτησης των ζώων, απειλής ή χρήσης βίας κατά των ελεγκτών, μη επίδειξης μητρώων ή αρχείων και παραστατικών ή εγγράφων της εκμετάλλευσης, παρεμπόδισης ή μη διευκόλυνσης της μετάβασης και επιθεώρησης στο σύνολο των αγροτεμαχίων, των σταυλικών εγκαταστάσεων και των βοηθητικών χώρων της εκμετάλλευσης, ο παραγωγός αποκλείεται από το σύνολο των ενισχύσεων που θα ελάμβανε για το έτος κατά το οποίο διεξάγεται ο έλεγχος.

Παραβάσεις ήσσονος σημασίας για τις οποίες απευθύνεται προειδοποίηση στο γεωργό, δεν λαμβάνονται υπ' όψιν για τον υπολογισμό των μειώσεων κατά το τρέχον έτος, εφ' όσον ο γεωργός προσκομίσει εμπρόθεσμα τα απαιτούμενα αποδεικτικά συμμόρφωσης. Εφ' όσον διαπιστωθεί επανάληψη της ίδιας παράβασης κατά τα δύο επόμενα έτη, επιβάλλεται αναδρομικά μείωση 1%.

**Ο ΑΝΤΙΠΡΟΕΔΡΟΣ**

**ΓΕΩΡΓΙΟΣ ΑΠΟΣΤΟΛΑΚΗΣ**

**Συνημμένα:**

1. Υποδείγματα (1, 2, 3, 4) φύλλων ελέγχου
2. Προσάρτημα φύλλων ελέγχου
3. Συγκεντρωτικό καταχωρητικό έντυπο
4. Υπόδειγμα εγγράφου προς Δ/νσεις Αγροτικής Οικονομίας & Κτηνιατρικής
5. Προσάρτημα Ελέγχου Νιτρορύπανσης Πηνειού
6. Προσάρτημα Ελέγχου Νιτρορύπανσης Αργολικού Πεδίου
7. Προσάρτημα Ελέγχου Νιτρορύπανσης Κωπαϊδικού Πεδίου
8. Προσάρτημα Ελέγχου Νιτρορύπανσης Θεσσαλικού Πεδίου
9. Προσάρτημα Ελέγχου Νιτρορύπανσης Στρυμόνα
10. Προσάρτημα Ελέγχου Νιτρορύπανσης Αξιού
11. Προσάρτημα Ελέγχου Νιτρορύπανσης Άρτας-Πρέβεζας
12. Υπόδειγμα επιστολής για παραβάσεις που καταγγέλλονται από ΟΕΒ
13. Υπόδειγμα επιστολής για καύση υπολειμμάτων (Πυροσβεστική)
14. Υπόδειγμα Μητρώου Εισροών Εκροών – Ημερολόγιο Εργασιών

**Εσωτ. διανομή:**

1. Γραφείο Διοίκησης & Γραμματείας Δ.Σ.
2. Δ/νη Εσωτερικού Ελέγχου
3. Δ/νη Άμεσων Ενισχύσεων & Αγοράς
4. Δ/νη Αγροτικής Ανάπτυξης & Αλιείας





ΠΑΡΑΒΑΣΕΙΣ που αφορούν τις απαιτήσεις περί Ασφάλειας Τροφίμων (τομέας Β, απαίτηση 1) (συνέχεια)	ελέγχθηκε	διαπίστωση	α/α περιγρ.	πρόθεση	μονιμότητα	σοβ/τα			έκταση		
						μικρή	μέτρια	μεγάλη	χ.α.	εντός	εκτός
Παράγεται γάλα; ΝΑΙ ( ) ΟΧΙ ( ) Εάν ναι, ελέγξτε την ύπαρξη των παραβάσεων 18-25											
18. Αμελής ζώων με εμπύρετη διάρροια, μαστίτιδα, έκκριμα γεν. οδού, μαστούς βρώμικους ή με πληγές											
19. Αμελής ζώων στα οποία χορηγήθηκαν φάρμακα και δεν παρήλθε ο χρόνος αναμονής μαζί με τα άλλα											
20. Παραγωγή αγελαδινού γάλακτος από εκμετάλλευση μη απαλλαγμένη φυματίωσης											
21. Παραγωγή αιγοπρόβειου γάλακτος από εκτροφή μη απαλλαγμένη ή ανεμβολίαστη για βρουκέλλωση											
22. Μη έλεγχος αιγών για φυματίωση σε περίπτωση που συστεγάζονται με βοοειδή											
23. Μη διαχωρισμός του χώρου παραγωγής γάλακτος από το χώρο διαβίωσης των ζώων											
24. Μη αποθήκευση του γάλακτος στους 8° C, ή στους 6° C αν δεν εισκομίζεται καθημερινά											
25. Κακή λειτουργική ή υγιονομική κατάσταση εξοπλισμού ή εγκαταστάσεων παραγωγής γάλακτος											
26. Παράγονται αυγά; ΝΑΙ ( ) ΟΧΙ ( ) Εάν ναι, διαπιστώνετε μη ορθή αποθήκευσή τους;											

Λοιπές διαπιστώσεις:

Άρνηση ελέγχου ( )	Μη προσέλευση μετά από ειδοποίηση ( )	Παρεμπόδιση ή μη διευκόλυνση μετάβασης και επιθεώρησης ( )
Απειλή ή χρήση βίας ( )	Μη επίδειξη μητρώων ή αρχείων και παρ/κών ή εγγράφων ( )	Μη συγκέντρωση ή συγκράτηση των ζώων ( )

Κωδικόι ελεγχθέντων αγροτεμαχίων (κατ' ελάχιστο 50%):

--

Περιγραφή παραβάσεων:

a/a 1	Κωδ. αγρ/χίων ή σταυλ. εγκ. διαπίστωσης:
Περιγραφή:	
Προτεινόμενα διορθωτικά μέτρα:	
a/a 2	Κωδ. αγρ/χίων ή σταυλ. εγκ. διαπίστωσης:
Περιγραφή:	
Προτεινόμενα διορθωτικά μέτρα:	
a/a 3	Κωδ. αγρ/χίων ή σταυλ. εγκ. διαπίστωσης:
Περιγραφή:	
Προτεινόμενα διορθωτικά μέτρα:	
a/a 4	Κωδ. αγρ/χίων ή σταυλ. εγκ. διαπίστωσης:
Περιγραφή:	
Προτεινόμενα διορθωτικά μέτρα:	
Παρατηρήσεις ελεγκτών - παραπομπές:	
Παρατηρήσεις γεωργού ή αντιπροσώπου:	

Οι ελεγκτές	Δηλώνω ότι έλαβα γνώση για τα αποτελέσματα του ελέγχου, τα απαιτούμενα διορθωτικά μέτρα και τη δυνατότητα υποβολής ένστασης εντός 10 εργάσιμων ημερών από την κοινοποίηση των αποτελεσμάτων, στην υπηρεσία που τον διενήργησε. Ο γεωργός ή ο αντιπρόσωπός του	Παρελήφθη αντίγραφο. Ο γεωργός ή ο αντιπρόσωπός του
Υπογραφές:		
Όνομα/μα:		



ΠΑΡΑΒΑΣΕΙΣ που αφορούν τη σήμανση και καταγραφή βοοειδών (τομέας Β, απαίτηση 4) Εκτρέφονται βοοειδή στην εκμετάλλευση; ΝΑΙ ( ) ΟΧΙ ( ) Εάν ναι, ελέγξτε τα σημεία 46-60:	ελέγχφ.	διαπίσ.	α/α	πρόθ.	μονιμ.	σοβ/τα			έκταση			
						μικ.	μέτ.	μεγ.	χ.α.	εντ.	εκτ.	
46. Καταμετρηθέντα ζώα: ....												
47. Μη υποβολή δήλωσης έναρξης λειτουργίας εκμετάλλευσης												
48. Μη ύπαρξη Χειρόγραφου Μητρώου Εκμετάλλευσης (Χ.Μ.Ε.)												
49. Μη τήρηση αρχείου εγγράφων για τις κινήσεις των ζώων												
50. Μη ύπαρξη δικαιολογητικών έγκρισης και αγοράς ενωτίων												
51. Μη ύπαρξη αποθέματος ενωτίων												
52. Αντικατάσταση ενωτίων χωρίς έγκριση και καταγραφή τους στο μητρώο - παραποίηση σήμανσης												
53. Αριθμός ζώων με ένα ενώτιο: ..... ⇒ Ύπαρξη ζώων με ένα ενώτιο (προειδοποίηση αν <20%)												
54. Αριθμός ζώων χωρίς κανένα ενώτιο: ..... ⇒ Ύπαρξη ζώων χωρίς ενώτια												
55. Αριθμός ζώων χωρίς διαβατήριο: ..... ⇒ Ύπαρξη ζώων χωρίς διαβατήριο												
56. Αριθμός ακαταχώρητων ζώων στην Κτην. Βάση Δεδ/νων (Κ.Β.Δ.): ..... ⇒ Μη δήλωση μεταβολών												
57. Αριθμός ζώων καταχωρημένων στην Κ.Β.Δ. που απουσιάζουν: ..... ⇒ Μη δήλωση μεταβολών												
58. Αριθμός ακαταχώρητων ζώων στο Χ.Μ.Ε.: ..... ⇒ Μη τήρηση μητρώου												
59. Αριθμός ζώων μη διαγραφέντων από το Χ.Μ.Ε. που απουσιάζουν: ..... ⇒ Μη τήρηση μητρώου												
60. Αριθμός ζώων με κοινοποίηση μεταβολής > 7 ημέρων: ..... ⇒ Καθυστερημένη κοιν/ση μεταβολών												

Λοιπές διαπιστώσεις:

Άρνηση ελέγχου ( )	Μη προσέλευση μετά από ειδοποίηση ( )	Παρεμπόδιση ή μη διευκόλυνση μετάβασης και επιθεώρησης ( )
Απειλή ή χρήση βίας ( )	Μη επίδειξη μητρώων ή αρχείων και παρ/κών ή εγγράφων ( )	Μη συγκέντρωση ή συγκράτηση των ζώων ( )

Περιγραφή παραβάσεων:

α/α 1	Κωδ. σταυλ. εγκ. διαπίστωσης:	Προειδοποίηση ( )
-------	-------------------------------	-------------------

Περιγραφή:

Προτεινόμενα διορθωτικά μέτρα:

α/α 2	Κωδ. σταυλ. εγκ. διαπίστωσης:	Προειδοποίηση ( )
-------	-------------------------------	-------------------

Περιγραφή:

Προτεινόμενα διορθωτικά μέτρα:

α/α 3	Κωδ. σταυλ. εγκ. διαπίστωσης:	Προειδοποίηση ( )
-------	-------------------------------	-------------------

Περιγραφή:

Προτεινόμενα διορθωτικά μέτρα:

α/α 4	Κωδ. σταυλ. εγκ. διαπίστωσης:	Προειδοποίηση ( )
-------	-------------------------------	-------------------

Περιγραφή:

Προτεινόμενα διορθωτικά μέτρα:

Παρατηρήσεις ελεγκτών - παραπομπές:

Παρατηρήσεις γεωργού ή αντιπροσώπου:

Υπογραφές:	Οι ελεγκτές	Δηλώνω ότι έλαβα γνώση για τα αποτελέσματα του ελέγχου, τα απαιτούμενα διορθωτικά μέτρα και τη δυνατότητα υποβολής ένστασης εντός 10 εργάσιμων ημερών από την κοινοποίηση των αποτελεσμάτων, στην υπηρεσία που τον διενήργησε. Ο γεωργός ή ο αντιπρόσωπός του	Παρελήφθη αντίγραφο. Ο γεωργός ή ο αντιπρόσωπός του
Όνομα/μα:			

ΠΡΟΣΑΡΤΗΜΑ ΥΠΟΔΕΙΓΜΑΤΟΣ .....

Ελεγχόμενος	Επώνυμο:	Όνομα:	Πατρώνυμο:	Α.Φ.Μ.:
-------------	----------	--------	------------	---------

Συνέχεια περιγραφής παραβάσεων:

a/a	Κωδ. αγρ/χίων ή σταυλ. εγκ. διαπίστωσης:	Προειδοποίηση ( )
-----	--	-------------------

Περιγραφή:

Προτεινόμενα διορθωτικά μέτρα:

a/a	Κωδ. αγρ/χίων ή σταυλ. εγκ. διαπίστωσης:	Προειδοποίηση ( )
-----	--	-------------------

Περιγραφή:

Προτεινόμενα διορθωτικά μέτρα:

a/a	Κωδ. αγρ/χίων ή σταυλ. εγκ. διαπίστωσης:	Προειδοποίηση ( )
-----	--	-------------------

Περιγραφή:

Προτεινόμενα διορθωτικά μέτρα:

a/a	Κωδ. αγρ/χίων ή σταυλ. εγκ. διαπίστωσης:	Προειδοποίηση ( )
-----	--	-------------------

Περιγραφή:

Προτεινόμενα διορθωτικά μέτρα:

Παρατηρήσεις ελεγκτών - παραπομπές:

Παρατηρήσεις γεωργού ή αντιπροσώπου:

Οι ελεγκτές

Ο γεωργός ή ο αντιπρόσωπός του

Μονογραφές:

ΥΠΟΔΕΙΓΜΑ 3 – ΕΛΕΓΧΟΣ ΑΓΡΟΤΕΜΑΧΙΩΝ

Ελεγχόμενος	Επώνυμο:	Όνομα:	Πατρώνυμο:	Α.Φ.Μ.:
-------------	----------	--------	------------	---------

α/α αίτησης:	13ψήφιος κωδ. αγρ/χίου:
Στίγμα: X:	Y:
Εντοπισμός σε περιοχή Natura:	
Εντοπισμός σε ζώνη ευπρόσβλητη στη νιτρορύπανση για την οποία εφαρμόζεται σχετικό πρόγραμμα δράσης:	
Εφαρμογή κοπριάς, kg/ha:	
Εφαρμογή λιπασμάτων και φυτοπροστατευτικών:	
Άρροση, άρδευση, φυτοκάλυψη:	
Χαρακτηριστικά τοπίου, διαχείριση υπολειμμάτων:	
Λοιπές παρατηρήσεις:	
Ληφθείσες φωτογραφίες:	

α/α αίτησης:	13ψήφιος κωδ. αγρ/χίου:
Στίγμα: X:	Y:
Εντοπισμός σε περιοχή Natura:	
Εντοπισμός σε ζώνη ευπρόσβλητη στη νιτρορύπανση για την οποία εφαρμόζεται σχετικό πρόγραμμα δράσης:	
Εφαρμογή κοπριάς, kg/ha:	
Εφαρμογή λιπασμάτων και φυτοπροστατευτικών:	
Άρροση, άρδευση, φυτοκάλυψη:	
Χαρακτηριστικά τοπίου, διαχείριση υπολειμμάτων:	
Λοιπές παρατηρήσεις:	
Ληφθείσες φωτογραφίες:	
Μονογραφές ελεγκτών:	



**ΠΟΛΛΑΠΛΗ ΣΥΜΜΟΡΦΩΣΗ 2018 – ΣΥΓΚΕΝΤΡΩΤΙΚΟ ΕΝΤΥΠΟ ΚΑΤΑΧΩΡΗΣΗΣ ΑΠΟΤΕΛΕΣΜΑΤΩΝ ΕΛΕΓΧΟΥ**

ΑΦΜ ΕΛΕΓΧΟΜΕΝΟΥ:	ΑΡ. ΠΡΩΤ. ΑΙΤΗΣΗΣ:	ΝΟΜΟΣ:
ΕΠΩΝΥΜΟ Ή ΕΠΩΝΥΜΙΑ:		ΗΜ/ΝΙΑ ΠΕΡΑΙΩΣΗΣ ΕΛΕΓΧΟΥ:
ΟΝΟΜΑ:	ΠΑΤΡΩΝΥΜΟ:	ΚΩΔ. ΑΡ. ΚΟΙΝΟΤΗΤΑΣ:
Ο.Π.Ε.Κ.Ε.Π.Ε. – Π.Δ.:		ΕΠΙΠΕΔΟ ΕΛΕΓΧΟΥ: ΠΡΩΤΟΒΑΘΜΙΟΣ: <input type="checkbox"/> ΔΕΥΤΕΡΟΒΑΘΜΙΟΣ: <input type="checkbox"/> ΕΙΔΙΚΟΣ <input type="checkbox"/>

ΤΟΜΕΑΣ	ΑΠΑΙΤΗΣΕΙΣ - ΠΡΟΤΥΠΑ	ΔΙΑΠΙΣΤΩΘΗΚΑΝ ΠΑΡΑΒΑΣΕΙΣ	ΉΣΣΟΝΟΣ - ΠΡΟΕΙΔΟΠΟΙΗΣΗ	ΕΓΙΝΑΝ ΑΠΟ ΠΡΟΘΕΣΗ	ΕΧΟΥΝ ΔΙΑΡΚΗ ΧΑΡΑΚΤΗΡΑ	ΣΟΒΑΡΟΤΗΤΑ			ΕΚΤΑΣΗ			
						ΜΙΚΡΗ	ΜΕΤΡΙΑ	ΜΕΓΑΛΗ	ΧΩΡΙΣ ΑΠΟΤΕΛΕΣΜΑ	ΕΝΤΟΣ ΕΚΜΕΣΗΣ	ΕΚΤΟΣ ΕΚΜΕΣΗΣ	
<b>Α. ΠΕΡΙΒΑΛΛΟΝ, ΚΑΙΜΑΤΙΚΗ ΑΛΛΑΓΗ ΚΑΙ ΚΑΛΗ ΓΕΩΡΓΙΚΗ ΚΑΤΑΣΤΑΣΗ ΤΩΝ ΕΚΤΑΣΕΩΝ</b>	1. ΝΙΤΡΟΥΡΥΠΑΝΣΗ											
	2. ΜΗ ΤΗΡΗΣΗ ΑΠΟΣΤΑΣΕΩΝ ΑΠΟ ΟΧΘΕΣ ΥΔΑΤΙΝΩΝ ΟΓΚΩΝ											
	3. ΜΗ ΤΗΡΗΣΗ ΔΙΑΔΙΚΑΣΙΩΝ ΕΓΚΡΙΣΗΣ ΧΡΗΣΗΣ ΥΔΑΤΩΝ											
	4. ΠΡΟΣΤΑΣΙΑ ΥΠΟΓΕΙΩΝ ΥΔΑΤΩΝ											
	5. ΑΠΟΥΣΙΑ ΦΥΤΟΚΑΛΥΨΗΣ											
	6. ΕΛΑΧΙΣΤΗ ΔΙΑΧΕΙΡΙΣΗ											
	7. ΔΙΑΧΕΙΡΙΣΗ ΥΠΟΛΕΙΜΜΑΤΩΝ											
	8. ΔΙΑΤΗΡΗΣΗ ΑΓΡΙΩΝ ΠΤΗΝΩΝ											
	9. ΦΥΣΙΚΟΙ ΟΙΚΟΤΟΠΟΙ - ΑΓΡΙΑ ΠΑΝΙΔΑ											
	10. ΔΙΑΤΗΡΗΣΗ ΧΑΡΑΚΤΗΡΙΣΤΙΚΩΝ ΤΟΠΙΟΥ											
<b>Β. ΔΗΜΟΣΙΑ ΥΓΕΙΑ, ΥΓΕΙΑ ΤΩΝ ΖΩΩΝ ΚΑΙ ΤΩΝ ΦΥΤΩΝ</b>	1. ΑΣΦΑΛΕΙΑ ΤΡΟΦΙΜΩΝ											
	2. ΧΡΗΣΗ ΟΡΜΟΝΩΝ ΘΥΡΕΟΣΤΑΤΙΚΩΝ β-ΑΓΩΝΙΣΤΩΝ											
	3. ΧΟΙΡΟΙ											
	4. ΒΟΟΕΙΔΗ											
	5. ΑΙΓΟΠΡΟΒΑΤΑ											
	6. ΣΠΟΓΓΩΔΗΣ ΕΓΚΕΦΑΛΟΠΑΘΕΙΑ											
	7. ΧΡΗΣΗ ΦΥΤΟΠΡΟΣΤΑΤΕΥΤΙΚΩΝ											
<b>Γ. ΣΥΝΘΗΚΕΣ ΔΙΑΒΙΩΣΗΣ ΤΩΝ ΖΩΩΝ</b>	1. ΜΟΣΧΟΙ											
	2. ΧΟΙΡΟΙ											
	3. ΓΕΝΙΚΕΣ ΠΡΟΔΙΑΓΡΑΦΕΣ											

<b>ΛΟΠΠΕΣ ΔΙΑΠΙΣΤΩΣΕΙΣ</b>	ΜΗ ΠΡΟΣΕΛΕΥΣΗ ΜΕΤΑ ΑΠΟ ΕΙΔΟΠΟΙΗΣΗ <input type="checkbox"/>	ΑΡΝΗΣΗ ΕΛΕΓΧΟΥ <input type="checkbox"/>	ΜΗ ΣΥΓΚΕΝΤΡΩΣΗ Ή ΣΥΓΚΡΑΤΗΣΗ ΤΩΝ ΖΩΩΝ <input type="checkbox"/>	ΑΠΕΙΛΗ Ή ΧΡΗΣΗ ΒΙΑΣ <input type="checkbox"/>
	ΜΗ ΕΠΙΔΕΙΞΗ ΜΗΤΡΩΩΝ Ή ΑΡΧΕΙΩΝ ΚΑΙ ΠΑΡΑΣΤΑΤΙΚΩΝ Ή ΕΓΓΡΑΦΩΝ <input type="checkbox"/>		ΠΑΡΕΜΠΟΔΙΣΗ Ή ΜΗ ΔΙΕΥΚΟΛΥΝΣΗ ΜΕΤΑΒΑΣΗΣ ΚΑΙ ΕΠΙΘΕΩΡΗΣΗΣ <input type="checkbox"/>	
<b>ΟΝΟΜΑΤΕΠΩΝΥΜΑ ΕΛΕΓΚΤΩΝ</b>	1.	2.	3.	





**ΠΕΡΙΦΕΡΕΙΑΚΗ Δ/ΝΣΗ ...**

**ΠΡΟΣ:** Περιφέρεια ...  
Περιφερειακή Ενότητα ...  
Διεύθυνση Αγροτικής Οικονομίας & Κτηνιατρικής

**Αρ. πρωτ.:**

**ΘΕΜΑ: ΠΟΛΛΑΠΛΗ ΣΥΜΜΟΡΦΩΣΗ 2018  
ΚΟΙΝΟΠΟΙΗΣΗ ΠΑΡΑΒΑΣΕΩΝ ΚΑΙ ΛΟΙΠΩΝ ΣΤΟΙΧΕΙΩΝ**

Σύμφωνα με την παρ. 4 του άρ. 16 της Υ.Α. 1791/74062/2.7.2015, παρακαλούμε όπως μας ενημερώσετε για την ενδεχόμενη τέλεση από 1.1.2018, των παραβάσεων που περιλαμβάνονται στο συνημμένο κατάλογο, από κτηνοτρόφους της περιοχής αρμοδιότητάς σας. Οι παραβάσεις που περιλαμβάνονται στον κατάλογο θα πρέπει να σημειώνονται στον πίνακα με τον αύξοντα αριθμό τους και την αξιολόγησή τους.

Σας ενημερώνουμε ότι τα αποτελέσματα των ελέγχων που έχουν πραγματοποιηθεί από την υπηρεσία σας για τη σήμανση και καταγραφή αιγοπροβάτων και βοοειδών, κοινοποιούνται στον Ο.Π.Ε.Κ.Ε.Π.Ε. μέσω της Κτηνιατρικής Βάσης Δεδομένων για την επιβολή κυρώσεων, κατά συνέπεια δεν χρειάζεται η κοινοποίηση στην υπηρεσία μας των συνολικών αποτελεσμάτων τους, παρά μόνο της ενδεχόμενης διαπίστωσης στις εκμεταλλεύσεις των κτηνοτρόφων του πίνακα, των παραβάσεων 24 – 33 του καταλόγου.

Τέλος, παρακαλούμε όπως ενημερώσετε τα Αγροτικά Κτηνιατρεία της περιοχής αρμοδιότητάς σας, για την ανάγκη συνεργασίας με τους ελεγκτές του Ο.Π.Ε.Κ.Ε.Π.Ε.

Σας ευχαριστούμε εκ των προτέρων για τη συνεργασία και είμαστε στη διάθεσή σας για κάθε περαιτέρω διευκρίνιση.

**Ο ΠΡ/ΝΟΣ ΤΗΣ Δ/ΝΣΗΣ**

**Εσ. διανομή:** Δ/νση Τεχνικών Ελέγχων

**Συνημμένο:** Κατάλογος παραβάσεων

**ΠΟΛΛΑΠΛΗ ΣΥΜΜΟΡΦΩΣΗ 2018 – ΚΑΤΑΛΟΓΟΣ**  
**ΠΑΡΑΒΑΣΕΩΝ ΠΟΥ ΥΠΕΠΕΣΑΝ ΣΤΗΝ ΑΝΤΙΛΗΨΗ ΤΩΝ ΚΤΗΝΙΑΤΡΙΚΩΝ ΑΡΧΩΝ**

**ΠΑΡΑΒΑΣΕΙΣ** που αφορούν τις απαιτήσεις περί Ασφάλειας Τροφίμων (Καν. 178/2002)

1. Μη συνεργασία με τις αρχές σε περίπτωση διαπίστωσης ή υπόνοιας διατροφικού κινδύνου
2. Αποθήκευση αποβλήτων κατά τρόπο που δημιουργεί κίνδυνο επιμόλυνσης των προϊόντων
3. Μη τήρηση των αποτελεσμάτων εργαστηριακών ελέγχων των προϊόντων ή των εκτρεφόμενων ζώων
4. Μη ύπαρξη μητρικού φαρμακευτικής αγωγής (Μ.Φ.Α.)
5. Μη ορθή ενημέρωση του Μ.Φ.Α. ως προς τα χορηγούμενα σκευάσματα και τους χρόνους αναμονής
6. Χρήση κτηνιατρικών φαρμάκων χωρίς νόμιμη συνταγή ή χωρίς ορθή τήρησή της
7. Μη λήψη μέτρων για την αποφυγή μετάδοσης ασθενειών από τα νεοεισερχόμενα στην εκτροφή ζώα
8. Μη διαχωρισμός φαρμακούχων από μη φαρμακούχες ζωοτροφές
9. Αμελξη ζώων με εμπύρετη διάρροια, μαστίτιδα, έκκριμα γεν. οδού, μαστούς βρώμικους ή με πληγές
10. Αμελξη ζώων στα οποία χορηγήθηκαν φάρμακα και δεν παρήλθε ο χρόνος αναμονής μαζί με τα άλλα
11. Παραγωγή αγελαδινού γάλακτος από εκμετάλλευση μη απαλλαγμένη φυματίωση
12. Παραγωγή αιγοπρόβειου γάλακτος από εκτροφή μη απαλλαγμένη ή ανεμβολίαστη για βρουκέλλωση
13. Μη έλεγχος αιγών για φυματίωση σε περίπτωση που συστεγάζονται με βοοειδή
14. Μη διαχωρισμός του χώρου παραγωγής γάλακτος από το χώρο διαβίωσης των ζώων
15. Μη αποθήκευση του γάλακτος στους 8° C, ή στους 6° C αν δεν εισκομίζεται καθημερινά
16. Κακή λειτουργική ή υγειονομική κατάσταση εξοπλισμού ή εγκαταστάσεων παραγωγής γάλακτος
17. Μη ορθή αποθήκευση αυγών

**ΠΑΡΑΒΑΣΕΙΣ** που αφορούν τη σήμανση και καταγραφή χοίρων (ΠΔ 84/95)

18. Μη ύπαρξη μητρικού χοιροτροφικής εκμετάλλευσης
19. Μη ορθή ενημέρωση του μητρώου ως προς τις μεταβολές των ζώων
20. Μη ύπαρξη δικαιολογητικών που να υποστηρίζουν τις μεταβολές του μητρώου
21. Μη ύπαρξη αποθέματος ενωτίων για τη σήμανση των εξερχόμενων ζώων
22. Μη ορθή καταχώρηση της διαχείρισης του αποθέματος ενωτίων στο μητρώο
23. Μη ύπαρξη δικαιολογητικών έγκρισης και αγοράς ενωτίων

**ΠΑΡΑΒΑΣΕΙΣ** που αφορούν τη σήμανση και καταγραφή βοοειδών (Καν. 1760/2000)

24. Μη ύπαρξη αίτησης έναρξης λειτουργίας
25. Μη ύπαρξη μητρώου εκμετάλλευσης
26. Μη υποβολή παραγγελίας ενωτίων
27. Μη έγκαιρη υποβολή παραγγελίας ενωτίων
28. Καθυστερημένη κοινοποίηση μεταβολών

**ΠΑΡΑΒΑΣΕΙΣ** που αφορούν τη σήμανση και καταγραφή αιγοπροβάτων (Καν. 21/2004)

29. Μη ύπαρξη μητρώου αιγοπροβατοτροφικής εκμετάλλευσης
30. Μη ύπαρξη δικαιολογητικών έγκρισης και αγοράς μέσω σήμανσης
31. Μη πραγματοποίηση απογραφής ζωικού κεφαλαίου
32. Μη εμπρόθεσμη δήλωση αποτελεσμάτων απογραφής
33. Μετακίνηση ζώων χωρίς ορθή τήρηση υγειονομικών πιστοποιητικών

**ΠΑΡΑΒΑΣΕΙΣ** που αφορούν τη χρήση ορμονών, θυρεοστατικών, β-αγωνιστών (ΠΔ 259/98)

34. Διαπιστώθηκε κατοχή ή χρήση απαγορευμένων ορμονών, θυρεοστατικών ή β-αγωνιστών

**ΠΑΡΑΒΑΣΕΙΣ** που αφορούν τις μεταδοτικές σπογγώδεις εγκεφαλοπάθειες (Μ.Σ.Ε.) (Καν. 911/2001)

35. Διατροφή παραγωγικών ζώων με απαγορευμένες πρωτεΐνες θηλαστικών
36. Μη άμεση κοινοποίηση ή μη τήρηση υγειονομικών μέτρων σε υπόνοια ή κρούσμα Μ.Σ.Ε.
37. Μη δήλωση στις αρχές θανάτου βοοειδούς άνω των 24 μηνών ή προβάτου άνω των 18 μηνών
38. Διακίνηση ζώντων ζώων, σπέρματος, ωαρίων ή εμβρύων χωρίς τήρηση κανόνων πρόληψης Μ.Σ.Ε.

**ΠΑΡΑΒΑΣΕΙΣ** που αφορούν τις συνθήκες διαβίωσης των μόσχων (ΠΔ 179/98)

39. Μη τήρηση των απαιτούμενων διαστάσεων κλωβών ανά κατηγορία μόσχου (άρ. 3)
40. Ακαταλληλότητα υλικών, διαστάσεων ή δαπέδων σταυλικής εγκ/σης (§1,7,10 Παραρτήματος)
41. Ακαταλληλότητα ηλεκτρικού ή μηχανολογικού εξοπλισμού (§2,4 Παραρτήματος)
42. Κακές συνθήκες φωτισμού, αερισμού, υγρασίας, θερμοκρασίας, υγιεινής (§3,5,9 Παραρτήματος)
43. Ελλιπής επιθεώρηση και περίθαλψη ή αντικανονική πρόσδεση των μόσχων (§6,8 Παραρτήματος)
44. Μη ορθή παροχή τροφής και νερού (§11-15 Παραρτήματος)

**ΠΑΡΑΒΑΣΕΙΣ** που αφορούν τις συνθήκες διαβίωσης των χοίρων (ΠΔ 215/03)

45. Μη τήρηση ελάχιστων διαστάσεων χώρων (§1,4 άρ. 3 και §Α κεφ. ΙΙ Παραρτήματος)
46. Μη τήρηση προδιαγραφών δαπέδων (§2 άρ. 3 και §5 κεφ. Ι Παραρτήματος)
47. Αντικανονική πρόσδεση ή παράλειψη απαιτούμενου ατομικού περιορισμού (§3,8 άρ. 3)
48. Απουσία υλικού απασχόλησης – φωλιάς (§5 άρ. 3, §4 κεφ. Ι και §Β3 κεφ. ΙΙ Παραρτήματος)
49. Μη ορθή παροχή τροφής και νερού (§6,7 άρ. 3 και §6,7 κεφ. Ι Παραρτήματος)
50. Κακές συνθήκες φωτισμού ή θορύβου (§1,2 κεφ. Ι Παραρτήματος)
51. Αντικανονικές επεμβάσεις ή χρήση ηρεμιστικών (§8 κεφ. Ι και §Δ4 κεφ. ΙΙ Παραρτήματος)
52. Διαρρύθμιση χώρων ακατάλληλη για ανάγκες χοίρων (§3α-β κεφ. Ι και §Β4-5,Γ1-2 κεφ. ΙΙ Παρ/τος)
53. Ακατάλληλες συνθήκες υγιεινής και κοινωνικοποίησης (§3γ κεφ. Ι και §Β1-2,Γ3,Δ1-3 κεφ.ΙΙ Π/τος)

**ΠΑΡΑΒΑΣΕΙΣ** που αφορούν τις συνθήκες διαβίωσης άλλων ειδών ζώων (ΠΔ 374/01)

54. Ανεπάρκεια προσωπικού, επιθεωρήσεων ή τήρησης μητρώων (§1-6 Παρ/τος Ι ΠΔ 374/01)
55. Ελλιπής ελευθερία κίνησης σταυλισμένων ή ελλιπής προστασία αγελαίων ζώων (§7,12 Παρ/τος Ι)
56. Ακαταλληλότητα σταυλικών εγκαταστάσεων ή μηχανολογικού εξοπλισμού (§8-11,13 Παρ/τος Ι)
57. Μη ορθή χορήγηση τροφής, νερού ή άλλων ουσιών (§14-18 Παρ/τος Ι)
58. Αντικανονικοί ακρωτηριασμοί ή βλαπτικές μέθοδοι εκτροφής (§19-21 Παρ/τος Ι)



Δ.Δ. ΕΥΠΡΟΣΒΛΗΤΗΣ ΖΩΝΗΣ ΗΛΕΙΑΣ - ΑΧΑΪΑΣ - ΠΗΝΕΙΟΥ



**ΝΟΜΟΣ ΑΧΑΪΑΣ**

ΔΗΜΟΣ	ΚΩΔΙΚΟΙ ΔΗΜΟΤ. ΔΙΑΜΕΡΙΣΜΑΤΩΝ	ΔΗΜΟΤΙΚΑ ΔΙΑΜΕΡΙΣΜΑΤΑ	ΔΗΜΟΣ	ΚΩΔΙΚΟΙ ΔΗΜΟΤ. ΔΙΑΜΕΡΙΣΜΑΤΩΝ	ΔΗΜΟΤΙΚΑ ΔΙΑΜΕΡΙΣΜΑΤΑ
<b>ΔΗΜΟΣ ΚΑΛΑΒΡΥΤΩΝ</b>	K13102100	Δ.Δ.Μανεσίου Καλαβρύτων	<b>ΔΗΜΟΣ ΤΡΙΤΑΙΑΣ</b>	K13190602	Κάτω Δροσιά,η (τ.Αγραπιδεαί,αι)
	K13102101	Μανέσιον,το		K13190603	Κουμπέριον,το
	K13102102	Μπούμπουκας,ο		K13190604	Πτέρη,η
<b>ΔΗΜΟΣ ΛΑΡΙΣΣΟΥ</b>	K13110200	Δ.Δ.Αγίου Νικολάου Σπάτων		K13190800	Δ.Δ.Κάλφα
	K13110201	Αγιος Νικόλαος,ο		K13190801	Κάλφας,ο
	K13110202	Αγιος Κωνσταντίνος,ο		K13190802	Μασουραίικα,τα
	K13110203	Μονή Αγίου Νικολάου,η		K13191000	Δ.Δ.Ρουπακιάς
	K13110500	Δ.Δ.Βελιτσών		K13191001	Ρουπακιά,η
	K13110501	Ανω Βελιτσαί,αι		K13191100	Δ.Δ.Σκιαδά
	K13110502	Κάτω Βελιτσαί,αι		K13191101	Σκιαδάς,ο
	K13110800	Δ.Δ.Ματαράγκας		K13191102	Καρπέτα,το
	K13110801	Ματαράγκα,η		K13191103	Μονή Κοιμήσεως Θεοτόκου Νοτενών,η
	K13110802	Κεφαλαίικα,τα		K13191104	Μπαράκες,οι
	K13110900	Δ.Δ.Μιχοίου		K13191105	Πηγάδια,τα
	K13110901	Μιχίον,το		K13191200	Δ.Δ.Σκούρα
	K13110902	Κάνδαλος,ο		K13191201	Σκούρας,ο
	K13110903	Τσαμαίικα,τα		K13191202	Καρδάσι,το
	K13110904	Ψευτέικα,τα	<b>ΔΗΜΟΣ ΩΛΕΝΙΑΣ</b>	K13211100	Δ.Δ.Πορτών
<b>ΔΗΜΟΣ ΤΡΙΤΑΙΑΣ</b>	K13190100	Δ.Δ.Σταυροδρομίου		K13211101	Πόρται,αι
	K13190101	Σταυροδρόμιον,το		K13211200	Δ.Δ.Σαντομερίου
	K13190102	Ξηροχώριον,το		K13211201	Σαντομέριον,το
	K13190103	Πανουσαίικα,τα		K13211202	Αμπελάικα,τα
	K13190104	Ράχη,η			
	K13190200	Δ.Δ.Αγίας Βαρβάρας		K13211203	Μονή Αγίας Μαρίνης Μαρίτσης,η
	K13190201	Αγία Βαρβάρα,η		K13211204	Πολύλοφον,το
	K13190202	Γάλαρος,ο		K13211600	Δ.Δ.Χαραυγής
	K13190300	Δ.Δ.Αγίας Μαρίνης		K13211601	Χαραυγή,η
	K13190301	Αγία Μαρίνα,η		K13211602	Νεοχώριον,το
	K13190302	Κάτω Αγία Μαρίνα,η		K13211603	Πηγάδια,τα
	K13190600	Δ.Δ.Δροσιάς		K14030100	Δ.Δ.Αμαλιάδος
	K13190601	Δροσιά,η			

**ΝΟΜΟΣ ΗΛΕΙΑΣ**

ΔΗΜΟΣ	ΚΩΔΙΚΟΙ ΔΗΜΟΤ. ΔΙΑΜΕΡΙΣΜΑΤΩΝ	ΔΗΜΟΤΙΚΑ ΔΙΑΜΕΡΙΣΜΑΤΑ	ΔΗΜΟΣ	ΚΩΔΙΚΟΙ ΔΗΜΟΤ. ΔΙΑΜΕΡΙΣΜΑΤΩΝ	ΔΗΜΟΤΙΚΑ ΔΙΑΜΕΡΙΣΜΑΤΑ	ΔΗΜΟΣ	ΚΩΔΙΚΟΙ ΔΗΜΟΤ. ΔΙΑΜΕΡΙΣΜΑΤΩΝ	ΔΗΜΟΤΙΚΑ ΔΙΑΜΕΡΙΣΜΑΤΑ
<b>ΔΗΜΟΣ ΑΜΑΛΙΑΔΟΣ</b>	K14030101	Αμαλιάς, η	<b>ΔΗΜΟΣ ΑΜΑΛΙΑΔΟΣ</b>	K14031400	Δ.Δ.Κεραμιδιάς	<b>ΔΗΜΟΣ ΒΑΡΘΟΛΟΜΙΟΥ*</b>	K14070104	Βρανάς, ο
	K14030102	Άγιος Ιωάννης, ο		K14031401	Κεραμιδιά, η		K14070105	Θίνες,οι (τ.Παραλία Θινών, η)
	K14030103	Κουρούτας, ο		K14031500	Δ.Δ.Κρυονέρου		K14070106	Κοκκάλα, η
	K14030104	Μαραθέα, η		K14031501	Κρυόνερον, το		K14070107	Ρωμείκα,τα
	K14030105	Παλούκι, το		K14031600	Δ.Δ.Περιστερίου		K14070108	Στρουμπούλη, η
	K14030106	Παναγία, η		K14031601	Περιστέριον, το		K14070200	Δ.Δ.Δήμητρας
	K14030107	Τσαφλέικα, τα		K14031602	Αστεραίικα, τα		K14070201	Δήμητρα, η
	K14030108	Τσιχλέικα, τα		K14031603	Παλιολάνθη, η		K14070202	Ρεγκλαίικα, τα
	K14030200	Δ.Δ.Αγίου Δημητρίου		K14031700	Δ.Δ.Ροβιάτας		K14070300	Δ.Δ.Καλυβίων Μυρτουντίων
	K14030201	Άγιος Δημήτριος, ο		K14031701	Ροβιάτα, η		K14070301	Καλύβια, τα
	K14030202	Κολοκυθάς, ο		K14031702	Κασιδιάρης, ο		K14070400	Δ.Δ.Λυγιάς
	K14030300	Δ.Δ.Αγίου Ηλία Πηνηίων		K14031703	Παραλία, η		K14070401	Λυγιά, η
	K14030301	Άγιος Ηλίας, ο		K14031704	Ρωμείικα, τα		K14070402	Αρκούδι, το
	K14030400	Δ.Δ.Αμπελοκάμπου		K14031800	Δ.Δ.Σαβαλίων		K14070403	Γλύφα, η
	K14030401	Αμπελόκαμπος, ο		K14031801	Σαβάλια, τα		K14070404	Ιονικόν, το
	K14030500	Δ.Δ.Αρχαίας Ήλιδας (τ.Δ.Δ.Ήλιδος)		K14031900	Δ.Δ.Σωστίου		K14070405	Παραλία, η
	K14030501	Αρχαία Ήλιδα, η (τ.Ήλις, η)		K14031901	Σώστιον, το		K14070500	Δ.Δ.Μάχου
	K14030600	Δ.Δ.Αυγείου		K14032000	Δ.Δ.Χαβαρίου		K14070501	Μάχος, ο
	K14030601	Αυγείον, το		K14032001	Χαβάριον, το	<b>ΔΗΜΟΣ ΒΟΥΠΡΑΣΙΑΣ*</b>	K14080100	Δ.Δ.Βάρδας
	K14030700	Δ.Δ.Γερακίου		K14032002	Άγιος Γεώργιος, ο		K14080101	Βάρδα, η
	K14030701	Γεράκιον, το		K14032003	Πέρα Χαβάρι, το		K14080102	Κουγαίικα, τα
	K14030702	Ανάληψις, η	<b>ΔΗΜΟΣ ΑΝΔΡΑΒΙΔΑΣ *</b>	K14040100	Δ.Δ.Ανδραβίδας		K14080103	Κόμη, η
	K14030800	Δ.Δ.Δάφνης		K14040101	Ανδραβίδα,η		K14080104	Συμπάνιον, το
	K14030801	Δάφνη, η		K14040102	Άγιος Γεώργιος, ο (τ.Βραχναίικα,τα)		K14080105	Ψάριον, το
	K14030802	Καλαθάς, ο		K14040200	Δ.Δ.Σταφιδοκάμπου		K14080200	Δ.Δ.Λετορράχης
	K14030900	Δ.Δ.Δαφνωτίσσης		K14040201	Σταφιδοκάμπος, ο		K14080201	Δάφνη, η
	K14030901	Δαφνωτίσσα, η		K14040300	Δ.Δ.Στρουσίου		K14080202	Λετορράχη, η
	K14031100	Δ.Δ.Καλυβίων Ήλιδος		K14040301	Στρούσιον, το		K14080300	Δ.Δ.Καπελέτου
	K14031101	Καλύβια, τα	<b>ΔΗΜΟΣ ΒΑΡΘΟΛΟΜΙΟΥ</b>	K14070100	Δ.Δ.Βαρθολομιού		K14080301	Καπελέτον, το
	K14031300	Δ.Δ.Κέντρου		K14070101	Βαρθολομιό, το		K14080302	Θανασουλαίικα, τα
	K14031301	Κέντρον, το		K14070102	Άγιος Παντελεήμονας, ο		K14080400	Δ.Δ.Κουρτεσίου
				K14070103	Βατιώνας, ο		K14080401	Κουρτέσιον, το

**ΝΟΜΟΣ ΗΛΕΙΑΣ**

ΔΗΜΟΣ	ΚΩΔΙΚΟΙ ΔΗΜΟΤ. ΔΙΑΜΕΡΙΣΜΑΤΩΝ	ΔΗΜΟΤΙΚΑ ΔΙΑΜΕΡΙΣΜΑΤΑ	ΔΗΜΟΣ	ΚΩΔΙΚΟΙ ΔΗΜΟΤ. ΔΙΑΜΕΡΙΣΜΑΤΩΝ	ΔΗΜΟΤΙΚΑ ΔΙΑΜΕΡΙΣΜΑΤΑ	ΔΗΜΟΣ	ΚΩΔΙΚΟΙ ΔΗΜΟΤ. ΔΙΑΜΕΡΙΣΜΑΤΩΝ	ΔΗΜΟΤΙΚΑ ΔΙΑΜΕΡΙΣΜΑΤΑ
<b>ΔΗΜΟΣ ΒΟΥΠΡΑΣΙΑΣ</b>	K14080402	Άνω Κουρτέσιον,το	<b>ΔΗΜΟΣ ΓΑΣΤΟΥΝΗΣ*</b>	K14100600	Δ.Δ.Παλαιοχωρίου	<b>ΔΗΜΟΣ ΛΑΣΙΩΝΟΣ*</b>	K14150501	Κρυόβρυση,η
	K14080403	Κοττέικα,τα		K14100601	Παλαοχώριον,το		K14150502	Καλύβια,τα
	K14080500	Δ.Δ.Μανολάδος		K14100700	Δ.Δ.Ρουπακίου	<b>ΔΗΜΟΣ ΚΑΣΤΡΟΥ-ΚΥΛΛΗΝΗΣ*</b>	K14130100	Δ.Δ.Κυλλήνης
	K14080501	Μανολάς,η		K14100701	Ρουπάκιον,το		K14130101	Κυλλήνη,η
	K14080502	Καρβουναίκα,τα	<b>ΔΗΜΟΣ ΚΑΣΤΡΟΥ-ΚΥΛΛΗΝΗΣ*</b>	K14130100	Δ.Δ.Κυλλήνης		K14130102	Καυκαλίδα,η (νησίς)
	K14080503	Λουτρά Υρμίνης,τα		K14130101	Κυλλήνη,η		K14130200	Δ.Δ.Κάστρου
	K14080504	Μέγα Πεύκον,το		K14130102	Καυκαλίδα,η (νησίς)		K14130201	Κάστρον,το
	K14080505	Μπρίνια,τα		K14130200	Δ.Δ.Κάστρου		K14130202	Ανάληψη,η
	K14080506	Σαμαραίκα,τα		K14130201	Κάστρον,το		K14130203	Καλαμιά,η
	K14080600	Δ.Δ.Νεαπόλεως		K14130202	Ανάληψη,η		K14130204	Καραβάκι,το
	K14080601	Νεάπολις,η		K14130203	Καλαμιά,η		K14130205	Λουτρά Κυλλήνης,τα
	K14080700	Δ.Δ.Νέας Μανολάδος		K14130204	Καραβάκι,το		K14130206	Ψηλή Ράχη,η
	K14080701	Νέα Μανολάς,η		K14130205	Λουτρά Κυλλήνης,τα		K14130300	Δ.Δ.Κάτω Παναγίας
	K14080800	Δ.Δ.Νησίου		K14130206	Ψηλή Ράχη,η		K14130301	Κάτω Παναγία,η
	K14080801	Νησίον,το		K14130300	Δ.Δ.Κάτω Παναγίας		K14130302	Ίκαρος,ο
K14080802	Αγία Μαρίνα,η	K14130301		Κάτω Παναγία,η		K14130303	Μονή Βλαχερνών,η	
K14080803	Άγιος Αθανάσιος,ο			K14130302	Ίκαρος,ο		K14130400	Δ.Δ.Νεοχωρίου Μυρτουντίων
K14080804	Καραβουλαίκα,τα			K14130303	Μονή Βλαχερνών,η		K14130401	Νεοχώριον,το
K14080805	Κρεμμύδιον,το			K14130400	Δ.Δ.Νεοχωρίου Μυρτουντίων		K14130402	Βυτιναίκα,τα
K14080900	Δ.Δ.Ξενιών (Καλυβακίων)		K14130401	Νεοχώριον,το	<b>ΔΗΜΟΣ ΛΑΣΙΩΝΟΣ*</b>	K14150100	Δ.Δ.Αντρώνιου	
K14080901	Καλυβάκια,τα		K14130402	Βυτιναίκα,τα		K14150101	Πανόπουλος,ο	
K14080902	Ξενιές,οι	<b>ΔΗΜΟΣ ΛΑΣΙΩΝΟΣ*</b>	K14150100	Δ.Δ.Αντρώνιου		K14150102	Άγιος Γεώργιος,ο	
K14080903	Παλαιοχώρα,η		K14150101	Πανόπουλος,ο		K14150103	Αντρώνιον,το	
<b>ΔΗΜΟΣ ΓΑΣΤΟΥΝΗΣ*</b>	K14100100	Δ.Δ.Γαστούνης		K14150102	Άγιος Γεώργιος,ο		K14150104	Χάνια Σπαρτουλιά,τα
	K14100101	Γαστούνη,η		K14150103	Αντρώνιον,το		K14150200	Δ.Δ.Αγίας Κυριακής
	K14100200	Δ.Δ.Καβάσιλα		K14150104	Χάνια Σπαρτουλιά,τα		K14150201	Αγία Κυριακή,η
	K14100201	Καβάσιλας,ο		K14150200	Δ.Δ.Αγίας Κυριακής		K14150300	Δ.Δ.Αγίας Τριάδος
	K14100300	Δ.Δ.Καρδιακαυτίου		K14150201	Αγία Κυριακή,η		K14150301	Αγία Τριάς,η
	K14100301	Καρδιακαύτιον,το		K14150300	Δ.Δ.Αγίας Τριάδος		K14150400	Δ.Δ.Κακοταρίου
	K14100400	Δ.Δ.Κοροΐβου		K14150301	Αγία Τριάς,η		K14150401	Κακοτάριον,το
	K14100401	Κόροιβος,ο		K14150400	Δ.Δ.Κακοταρίου		K14150500	Δ.Δ.Κρυόβρυσης
	K14100500	Δ.Δ.Λευκοχωρίου		K14150401	Κακοτάριον,το		K14150501	Κρυόβρυση,η
	K14100501	Λευκοχώριον,το		K14150500	Δ.Δ.Κρυόβρυσης		K14150502	Καλύβια,τα



**ΝΟΜΟΣ ΗΛΕΙΑΣ**

ΔΗΜΟΣ	ΚΩΔΙΚΟΙ ΔΗΜΟΤ. ΔΙΑΜΕΡΙΣΜΑΤΩΝ	ΔΗΜΟΤΙΚΑ ΔΙΑΜΕΡΙΣΜΑΤΑ	ΔΗΜΟΣ	ΚΩΔΙΚΟΙ ΔΗΜΟΤ. ΔΙΑΜΕΡΙΣΜΑΤΩΝ	ΔΗΜΟΤΙΚΑ ΔΙΑΜΕΡΙΣΜΑΤΑ	ΔΗΜΟΣ	ΚΩΔΙΚΟΙ ΔΗΜΟΤ. ΔΙΑΜΕΡΙΣΜΑΤΩΝ	ΔΗΜΟΤΙΚΑ ΔΙΑΜΕΡΙΣΜΑΤΑ
<b>ΔΗΜΟΣ ΛΑΣΙΩΝΟΣ*</b>	K14150600	Δ.Δ.Τσιπιανών	<b>ΔΗΜΟΣ ΠΗΝΕΙΑΣ*</b>	K14170600	Δ.Δ.Βελανιδίου	<b>ΔΗΜΟΣ ΤΡΑΓΑΝΟΥ*</b>	K14190103	Όλγα,η
	K14150601	Τσιπιανά,τα		K14170601	Βελανιδιον,το		K14190104	Πηγάδιον,το
	K14150602	Άγιος Ανδρέας,ο		K14170602	Ρουπακιά,η		K14190200	Δ.Δ.Αγίας Μαύρας
	K14150603	Κερέσοβα,η		K14170603	Σούλιον,το		K14190201	Αγία Μαύρα,η
<b>ΔΗΜΟΣ ΛΕΧΑΙΝΩΝ</b>	K14160100	Δ.Δ.Λεχαιών		K14170700	Δ.Δ.Βουλιαγμένης		K14190300	Δ.Δ.Σιμίτζα (της πρώην κοινότητας Μελίσσης 141196)
	K14160101	Λεχαινά,τα		K14170701	Βουλιαγμένη,η		K14190301	Σιμίτζα,η
	K14160102	Άγιοι Θεόδωροι,οι		K14170702	Γαβράκια,τα	<b>ΔΗΜΟΣ ΦΟΛΩΗΣ</b>	K14210900	Δ.Δ.Φολώης
	K14160103	Άγιος Παντελεήμων,ο		K14170800	Δ.Δ.Εφύρας		K14210901	Φολόη,η
	K14160104	Καταρράχι,το		K14170801	Εφύρα,η	<b>ΔΗΜΟΣ ΩΛΕΝΗΣ</b>	K14220200	Δ.Δ.Αγίας Άννης
	K14160300	Δ.Δ.Αρετής		K14170802	Πιρίον,το		K14220201	Αγία Άννα,η
	K14160301	Αρετή,η		K14170900	Δ.Δ.Κάμπου		K14220500	Δ.Δ.Καρυάς
	K14160400	Δ.Δ.Μελίσσα		K14170901	Κάμπος,ο		K14220501	Καρυά,η
	K14160401	Μέλισσα,η		K14171000	Δ.Δ.Λαγανά		K14220502	Βαρβαρίνα,η
	K14160500	Δ.Δ.Μπόρσιον (της πρώην κοινότητας Μελίσσης 141196)		K14171001	Λαγανάς,ο		K14220503	Σιτοχώριον,το
	K14160501	Μπόρσιον,το		K14171100	Δ.Δ.Λάτα		K14220600	Δ.Δ.Κλινδιάς
	K14160600	Δ.Δ.Μυρσίνης		K14171101	Λάτας,ο		K14220601	Κλινδιά,η
	K14160601	Μυρσίνη,η		K14171200	Δ.Δ.Λουκά		K14221200	Δ.Δ.Πεύκης
<b>ΔΗΜΟΣ ΠΗΝΕΙΑΣ*</b>	K14170100	Δ.Δ.Σιμπούλου		K14171201	Λουκάς,ο		K14221201	Πεύκη,η
	K14170101	Σιμόπουλον,το		K14171202	Πρινάριον,το			
	K14170102	Άγιος Νικόλαος,ο		K14171300	Δ.Δ.Μαζαρακίου			
	K14170200	Δ.Δ.Αγνάντων		K14171301	Μαζαράκιον,το			
	K14170201	Άγναντα,τα		K14171302	Απιδούλα,η			
	K14170202	Αμπελάκια,τα		K14171303	Πρόδρομος,ο			
	K14170300	Δ.Δ.Αγραπιδοχωρίου		K14171400	Δ.Δ.Οινόης			
	K14170301	Αγραπιδοχώριον,το		K14171401	Οινόη,η			
	K14170302	Βάλμη,η		K14171500	Δ.Δ.Ροδιάς			
	K14170303	Κοτρώνα,η		K14171501	Ροδιά,η			
	K14170400	Δ.Δ.Ανθώνος		K14171502	Ακροποταμιά,η			
	K14170401	Ανθών,ο		K14171600	Δ.Δ.Σκλίβας			
	K14170402	Καλόν Παιδίον,το		K14171601	Σκλίβα,η			
	K14170500	Δ.Δ.Αυγής	<b>ΔΗΜΟΣ ΤΡΑΓΑΝΟΥ*</b>	K14190100	Δ.Δ.Τραγανού			
	K14170501	Αυγή,η		K14190101	Τραγανόν,το			
	K14170502	Ωραία,η		K14190102	Μαρκόπουλον,το			

**ΠΙΝΑΚΑΣ ΑΠΑΙΤΗΣΗΣ ΟΡΙΩΝ ΜΟΝΑΔΩΝ ΑΖΩΤΟΥ ΣΤΙΣ ΒΑΣΙΚΕΣ ΚΑΛΛΙΕΡΓΕΙΕΣ  
ΠΗΝΕΙΟΥ ΑΧΑΪΑΣ - ΗΛΕΙΑΣ**

ΤΥΠΟΣ ΕΛΑΦΟΥΣ			ΑΖΩΤΟ Kg/στρέμμα ΣΕ ΚΥΡΙΕΣ ΚΑΛΛΙΕΡΓΕΙΕΣ				
Εδαφική Κλάση	ΧΑΡΑΚΤΗΡΙΣΜΟΣ	ΣΥΣΤΗΜΑ ΑΡΔΕΥΣΗΣ	ΚΑΡΠΟΥΖΙ	ΚΑΛΑΜΠΟΚΙ	ΠΑΤΑΤΑ	ΤΟΜΑΤΑ	ΕΛΙΑ
I	ΕΛΑΦΡΑ ΠΕΔΙΝΑ ΕΔΑΦΗ	ΣΤΑΓΔΗΝ	12	16	10	11	
II	ΜΕΣΗΣ ΣΥΣΤΑΣΗΣ ΠΕΔΙΝΑ ΕΔΑΦΗ	ΚΑΤΑΙΟΝΙΣΜΟΣ		22		15	
		ΣΤΑΓΔΗΝ	12	18		12	
III	ΒΑΡΕΙΑ ΠΕΔΙΝΑ ΕΔΑΦΗ	ΚΑΤΑΙΟΝΙΣΜΟΣ		24		16	
		ΣΤΑΓΔΗΝ	13	20	8	13	
IV	ΒΑΡΕΙΑ ΚΑΚΩΣ ΣΤΡΑΓΓΙΖΟΜΕΝΑ ΠΕΔΙΝΑ ΕΔΑΦΗ	ΚΑΤΑΙΟΝΙΣΜΟΣ		20	6	10	
		ΣΤΑΓΔΗΝ	8	16	4	8	
	ΜΕΣΗΣ ΣΥΣΤΑΣΗΣ ΚΑΚΩΣ ΣΤΡΑΓΓΙΖΟΜΕΝΑ ΠΕΔΙΝΑ ΕΔΑΦΗ	ΚΑΤΑΙΟΝΙΣΜΟΣ		21	11	10	
		ΣΤΑΓΔΗΝ	10	16	9	8	
V	ΕΛΑΦΡΑΣ - ΜΕΣΗΣ ΣΥΣΤΑΣΗΣ ΕΔΑΦΗ ΜΕ (DEF) ΣΤΡΑΓΓΙΣΗ	ΚΑΤΑΙΟΝΙΣΜΟΣ					
		ΣΤΑΓΔΗΝ					
VI	ΕΛΑΦΡΑ ΛΟΦΩΔΗ ΕΔΑΦΗ	ΣΤΑΓΔΗΝ	13		13	15	11
VII	ΜΕΣΗΣ ΣΥΣΤΑΣΗΣ ΛΟΦΩΔΗ ΕΔΑΦΗ	ΣΤΑΓΔΗΝ	12		12	13	11
VIII	ΒΑΡΕΙΑ ΛΟΦΩΔΗ ΕΔΑΦΗ	ΣΤΑΓΔΗΝ	11		8	11	11



<p style="text-align: center;"><b>ΠΑΡΑΒΑΣΕΙΣ</b></p> <p>Σύμφωνα με την ΚΥΑ αριθ. Οικ. 20418/2521: Πρόγραμμα δράσης για τη Λεκάνη του Πηνειού Ν. Ηλείας που έχει χαρακτηριστεί ως ευπρόσβλητη ζώνη από τη νιτρορύπανση γεωργικής προέλευσης σύμφωνα με το άρθρο 2 της υπ. Αριθ. 19652/1906/1999 Κοινής Υπουργικής Απόφασης (Β'1575)</p>	διαπίστωση
1. Μη ενσωμάτωση λιπάσματος σε μικρές ποσότητες σε εδάφη ακάλυπτα από βλάστηση με κλίση > 6% (Παράρτημα, Κεφ. ΙΙΙ, 1. α)	
2. Μη τήρηση ημερολογίου καταγραφής λίπανσης (Παράρτημα, Κεφ. ΙΙΙ, 1. α)	
3. Μη τήρηση των απαιτήσεων άρδευσης ανάλογα με την καλλιέργεια και το έδαφος (Άρθρο 4, §2 & Παράρτημα, Κεφ. ΙV)	
4. Μη διατήρηση φυτικής κάλυψης σε λοφώδη εδάφη με κλίση >6% (Παράρτημα, Κεφ. ΙΙΙ, 1. β)	
5. Μη άροση με τις ισοΰψεις ή λωρίδες ως ζώνες ανάσχεσης σε λοφώδη εδάφη με κλίση >6% (Παράρτημα, Κεφ. ΙΙΙ, 1. α)	
6. Εφαρμογή λιπάσματος χωρίς τη χρήση λιπασματοδιανομέα (Παράρτημα, Κεφ. ΙΙΙ, 1. α)	
7. Μη ορθή αποθήκευση και μεταφορά λιπασμάτων (Παράρτημα, Κεφ. ΙΙΙ, 1. α)	

Δ.Δ. ΕΥΠΡΟΣΒΛΗΤΗΣ ΖΩΝΗΣ ΑΡΓΟΛΙΚΟΥ



**ΝΟΜΟΣ ΑΡΓΟΛΙΔΑΣ**

ΔΗΜΟΣ	ΚΩΔΙΚΟΙ ΔΗΜΟΤ. ΔΙΑΜΕΡΙΣΜΑΤΩΝ	ΔΗΜΟΤΙΚΑ ΔΙΑΜΕΡΙΣΜΑΤΑ	ΔΗΜΟΣ	ΔΗΜΟΤΙΚΑ ΔΙΑΜΕΡΙΣΜΑΤΑ	ΔΗΜΟΤΙΚΑ ΔΙΑΜΕΡΙΣΜΑΤΑ	ΔΗΜΟΣ	ΔΗΜΟΤΙΚΑ ΔΙΑΜΕΡΙΣΜΑΤΑ	ΔΗΜΟΤΙΚΑ ΔΙΑΜΕΡΙΣΜΑΤΑ	
<b>ΔΗΜΟΣ ΝΑΥΠΛΙΟΥ</b>	K11010100	Δ.Δ.Ναυπλιέων	<b>ΔΗΜΟΣ ΑΣΙΝΗΣ</b>	K11030200	Δ.Δ.Ασίνης	<b>ΔΗΜΟΣ ΜΥΚΗΝΑΙΩΝ</b>	K11120500	Δ.Δ.Νέου Ηραίου (Χώνικα)	
	K11010101	Ναύπλιον,το		K11030201	Ασίνη,η		K11120501	Νέον Ηραίων,το (τ.Χώνικας,ο)	
	K11010102	Μπούρτζιον,το (νησίς)		K11030202	Αγία Παρασκευή,η		K11110500	Δ.Δ.Ηραίου	
	K11010104	Εξώστης,ο		K11030203	Παραλία Ασίνης,η		K11110501	Ηραίων,το	
	K11010200	Δ.Δ.Αρίας		K11030500	Δ.Δ.Τολού		K11110700	Δ.Δ.Μιδέας	
	K11010201	Αρια,η		K11030501	Τολόν,το		K11110701	Μιδέα,η	
	K11010300	Δ.Δ.Λευκακίων		K11030502	Αγιος Αντώνιος,ο		K11110702	Αμυγδαλίτσα,η	
	K11010301	Λευκάκια,τα		K11030503	Δασκαλειό,το (νησίς)		<b>ΔΗΜΟΣ ΜΥΚΗΝΑΙΩΝ</b>	K11120100	Δ.Δ.Μυκηνών
	<b>ΔΗΜΟΣ ΑΡΓΟΥΣ</b>	K11020100		Δ.Δ.Αργους	K11030504			Κορωνήσι,το (νησίς)	K11120101
	K11020101	Αργος,το	<b>ΔΗΜΟΣ ΚΟΥΤΣΟΠΟΔΙΟΥ</b>	K11070100	Δ.Δ.Κουτσοποδίου		K11120300	Δ.Δ.Μοναστηρακίου	
	K11020102	Ακοβα,η		K11070101	Κουτσοπόδιον,το		K11120301	Μοναστηράκιον,το	
	K11020103	Κόκλα,η		K11070102	Αγία Αικατερίνη,η		K11120500	Δ.Δ.Νέου Ηραίου (Χώνικα)	
	K11020104	Τημένιον,το		K11070103	Αεροδρόμιο,το		K11120501	Νέον Ηραίων,το (τ.Χώνικας,ο)	
	K11020200	Δ.Δ.Δαλαμανάρας		K11070104	Πανόραμα,το		K11120700	Δ.Δ.Φιχτίου	
	K11020201	Δαλαμανάρα,η		K11070105	Σύνορο,το		K11120701	Φιχτιον,το	
	K11020400	Δ.Δ.Ήρας		<b>ΔΗΜΟΣ ΛΕΡΝΑΣ</b>	K11090100	Δ.Δ.Μύλων	<b>ΔΗΜΟΣ ΝΕΑΣ ΚΙΟΥ*</b>	K11130100	Δ.Δ.Νέας Κίου
	K11020401	Ήρα,η			K11090101	Μύλοι,οι			K11130101
	K11020500	Δ.Δ.Ινάχου			K11090102	Καλαμάκιον,το	<b>ΔΗΜΟΣ ΝΕΑΣ ΤΙΡΥΝΘΑΣ*</b>	K11140100	Δ.Δ.Νέας Τίρυνθος
	K11020501	Ίναχος,ο	K11090103		Κουγαίικα,τα			K11140101	Τίρυνς,η
	K11020502	Τρίστρατον,το	K11090400		Δ.Δ.Σκαφιδακίου			K11140102	Καποδίστριας,ο
	K11020600	Δ.Δ.Κεφαλαρίου			K11090401	Σκαφιδακίον,το		K11140103	Νέα Τίρυνς,η
	K11020601	Κεφαλάριον,το			K11090402	Αλμυρός,ο		K11140200	Δ.Δ.Αγίου Αδριανού
	K11020602	Μαγούλα,η			K11090403	Διχάλια,τα		K11140201	Αγιος Αδριανός,ο
	K11020700	Δ.Δ.Κουρτακίου	<b>ΔΗΜΟΣ ΜΙΔΕΑΣ</b>		K11110200	Δ.Δ.Ανυφίου		K11140202	Μονή Καρακαλά,η
	K11020701	Κουρτάκιον,το			K11110201	Ανύφιον,το		K11140203	Παναγία,η
	K11020800	Δ.Δ.Λάλουκα			K11110202	Πλατανίτης,ο		K11140204	Προφήτης Ηλίας,ο
	K11020801	Λάλουκας,ο			K11110500	Δ.Δ.Ηραίου		K11140300	Δ.Δ.Νέου Ροεινού
	K11020900	Δ.Δ.Πυργέλλας			K11110501	Ηραίων,το		K11140301	Νέον Ροεινόν,το
	K11020901	Πυργέλλα,η			K11110700	Δ.Δ.Μιδέας			
<b>ΔΗΜΟΣ ΑΣΙΝΗΣ</b>	K11030100	Δ.Δ.Δρεπάνου			K11110701	Μιδέα,η			
	K11030101	Δρέπανον,το			K11110702	Αμυγδαλίτσα,η			
	K11030102	Βιβάριον,το		<b>ΔΗΜΟΣ ΜΥΚΗΝΑΙΩΝ</b>	K11120100	Δ.Δ.Μυκηνών			
	K11030103	Καλλιθέα,η	K11120101		Μυκίται,αι				
	K11030104	Μαραθέα,η	K11120300		Δ.Δ.Μοναστηρακίου				
K11030105	Νέα Μαραθέα,η		K11120301	Μοναστηράκιον,το					

# ΠΙΝΑΚΑΣ ΑΠΑΙΤΗΣΗΣ ΟΡΙΩΝ ΜΟΝΑΔΩΝ ΑΖΩΤΟΥ ΣΤΙΣ ΒΑΣΙΚΕΣ ΚΑΛΛΙΕΡΓΕΙΕΣ

ΑΡΓΟΛΙΚΟΥ ΠΕΔΙΟΥ							
ΤΥΠΟΣ ΕΔΑΦΟΥΣ		ΑΖΩΤΟ Κg/στρέμμα ΣΕ ΚΥΡΙΕΣ ΚΑΛΛΙΕΡΓΕΙΕΣ					
Εδαφική κλάση	ΧΑΡΑΚΤΗΡΙΣΜΟΣ	ΣΥΣΤΗΜΑ ΑΡΔΕΥΣΗΣ	ΕΣΠΕΡΙΔΟΕΙΔΗ	ΕΛΙΑ	ΒΕΡΙΚΟΚΙΑ	ΑΓΓΙΝΑΡΑ	ΛΑΧΑΝΟ
I	ΕΛΑΦΡΑ ΠΕΔΙΝΑ ΕΔΑΦΗ	ΣΤΑΓΔΗΝ	3*		4	14	21
II	ΜΕΣΗΣ ΣΥΣΤΑΣΗΣ ΠΕΔΙΝΑ ΕΔΑΦΗ	ΚΑΤΑΙΟΝΙΣΜΟΣ	1*		5*		27*
		ΣΤΑΓΔΗΝ			4	16	
III	ΒΑΡΕΙΑ ΠΕΔΙΝΑ ΕΔΑΦΗ	ΚΑΤΑΙΟΝΙΣΜΟΣ	1*		5*		28*
		ΣΤΑΓΔΗΝ			3	17	
IV	ΒΑΡΕΙΑ ΚΑΚΩΣ ΣΤΡΑΓΓΙΖΟΜΕΝΑ (DEF) ΠΕΔΙΝΑ ΕΔΑΦΗ	ΚΑΤΑΙΟΝΙΣΜΟΣ					
		ΣΤΑΓΔΗΝ					
V	ΕΛΑΦΡΑ ΜΕΣΗΣ ΣΥΣΤΑΣΗΣ ΚΑΚΩΣ ΣΤΡΑΓΓΙΖΟΜΕΝΑ ΠΕΔΙΝΑ ΕΔΑΦΗ	ΚΑΤΑΙΟΝΙΣΜΟΣ					
		ΣΤΑΓΔΗΝ					
VI	ΣΕ ΕΛΑΦΡΑ ΛΟΦΩΔΗ ΕΔΑΦΗ	ΣΤΑΓΔΗΝ		8			
VII	ΜΕΣΗΣ ΣΥΣΤΑΣΗΣ ΛΟΦΩΔΗ ΕΔΑΦΗ	ΣΤΑΓΔΗΝ	0	9			
VIII	ΒΑΡΕΙΑ ΛΟΦΩΔΗ ΕΔΑΦΗ	ΣΤΑΓΔΗΝ	0	9			

\* ΣΥΣΤΗΜΑ ΑΡΔΕΥΣΗΣ: Sprayers





**ΠΑΡΑΒΑΣΕΙΣ**

Σύμφωνα με τη ΚΥΑ αριθ. Οικ. 20416/2519: Πρόγραμμα δράσης για την περιοχή μελέτης του Αργολικού πεδίου που έχει χαρακτηριστεί ως ευπρόσβλητη ζώνη από τη νιτρορύπανση γεωργικής προέλευσης σύμφωνα με το άρθρο 2 της υπ. Αριθ. 19652/1906/1999 Κοινής υπουργικής απόφασης (Β' 1575)

διαπίστωση

1. Μη ενσωμάτωση λιπάζματος σε μικρές ποσότητες σε εδάφη ακάλυπτα από βλάστηση με κλίση > 6% (Παράρτημα, Κεφ. ΙΙΙ, 1. α)

2. Μη τήρηση ημερολογίου καταγραφής λίπανσης (Παράρτημα, Κεφ. ΙΙΙ, 1. α)

3. Μη τήρηση των απαιτήσεων άρδευσης ανάλογα με την καλλιέργεια και το έδαφος (Άρθρο 4, §2 & Παράρτημα, Κεφ. V)

4. Μη διατήρηση φυτικής κάλυψης σε λοφώδη εδάφη με κλίση >6% (Παράρτημα, Κεφ. ΙΙΙ, 1. β)

5. Μη άροση με τις ισοΰψεις ή λωρίδες ως ζώνες ανάσχεσης σε λοφώδη εδάφη με κλίση >6% (Παράρτημα, Κεφ. ΙΙΙ, 1. α)

6. Εφαρμογή λιπάζματος χωρίς τη χρήση λιπασματοδιανομέα (Παράρτημα, Κεφ. ΙΙΙ, 1. α)

7. Μη ορθή αποθήκευση και μεταφορά λιπασμάτων (Παράρτημα, Κεφ. ΙΙΙ, 1. α)

## Δ.Δ. ΕΥΠΡΟΣΒΛΗΤΗΣ ΖΩΝΗΣ ΚΩΠΑΪΔΑΣ



**ΝΟΜΟΣ ΦΘΙΩΤΙΔΑΣ**

<b>ΔΗΜΟΣ</b>	<b>ΚΩΔΙΚΟΙ ΔΗΜΟΤ. ΔΙΑΜΕΡΙΣΜΑΤΩΝ</b>	<b>ΔΗΜΟΤΙΚΑ ΔΙΑΜΕΡΙΣΜΑΤΑ</b>	<b>ΔΗΜΟΣ</b>	<b>ΚΩΔΙΚΟΙ ΔΗΜΟΤ. ΔΙΑΜΕΡΙΣΜΑΤΩΝ</b>	<b>ΔΗΜΟΤΙΚΑ ΔΙΑΜΕΡΙΣΜΑΤΑ</b>
<b>ΔΗΜΟΣ ΑΜΦΙΚΛΕΙΑΣ*</b>	Κ06040100	Δ.Δ.Αμφικλείας	<b>ΔΗΜΟΣ ΕΛΑΤΕΙΑΣ*</b>	Κ06090100	Δ.Δ.Ελάτειας
	Κ06040101	Αμφίκλεια,η		Κ06090101	Ελάτεια,η
	Κ06040102	Μονή Δαδίου,η		Κ06090200	Δ.Δ.Ζελίου
	Κ06040103	Περδικόβρυση,η		Κ06090201	Ζέλιον,το
	Κ06040104	Πευκόβρυση,η		Κ06090300	Δ.Δ.Λευκοχωρίου
	Κ06040105	Σταθμός,ο (Δ.Δ.Αμφικλείας)		Κ06090301	Λευκοχώριον,το
	Κ06040106	Φτερόλακκα,η		Κ06090400	Δ.Δ.Παναγίτσας
	Κ06040200	Δ.Δ.Δρυμαίας	<b>ΔΗΜΟΣ ΕΛΑΤΕΙΑΣ*</b>	Κ06090401	Παναγίτσα,η
	Κ06040201	Δρυμαία,η		Κ06090500	Δ.Δ.Σφάκας
	Κ06040300	Δ.Δ.Μπράλου		Κ06090501	Σφάκα,η
	Κ06040301	Μπράλος,ο		Κ06090502	Κατάλυμα,το
	Κ06040302	Ανω Μπράλος,ο	<b>ΔΗΜΟΣ ΟΠΟΥΝΤΙΩΝ</b>	Κ06180100	Δ.Δ.Μαρτίνου
	Κ06040303	Σταθμός,ο		Κ06180101	Μαρτίνον,το
	Κ06040400	Δ.Δ.Ξυλικών		Κ06180102	Μεταλλείον Τσούκκας,το
	Κ06040401	Ξυλικοί,οι	<b>ΔΗΜΟΣ ΤΙΘΟΡΕΑΣ</b>	Κ06220100	Δ.Δ.Κάτω Τιθορέας
	Κ06040500	Δ.Δ.Παλαιοχωρίου Δωριέων		Κ06220101	Κάτω Τιθορέα,η
	Κ06040501	Παλαιοχώριον,το		Κ06220200	Δ.Δ.Αγίας Μαρίνης Λοκρίδος
	Κ06040600	Δ.Δ.Τιθρωνίου		Κ06220201	Αγία Μαρίνα,η
	Κ06040601	Τιθρώνιον,το		Κ06220300	Δ.Δ.Αγίας Παρασκευής
<b>ΔΗΜΟΣ ΑΤΑΛΑΝΤΗΣ</b>	Κ06050200	Δ.Δ.Εξάρχου		Κ06220301	Αγία Παρασκευή,η
	Κ06050201	Έξαρχος,ο		Κ06220400	Δ.Δ.Μοδίου
	Κ06050500	Δ.Δ.Κυρτώνης (Κολάκας)		Κ06220401	Μόδιον,το
	Κ06050501	Κυρτώνη,η (τ.Κολάκα,η)		Κ06220500	Δ.Δ.Τιθορέας
				Κ06220501	Τιθορέα,η

**ΝΟΜΟΣ ΒΟΙΩΤΙΑΣ**

ΔΗΜΟΣ	ΚΩΔΙΚΟΙ ΔΗΜΟΤ. ΔΙΑΜΕΡΙΣΜΑΤΩΝ	ΔΗΜΟΤΙΚΑ ΔΙΑΜΕΡΙΣΜΑΤΑ	ΔΗΜΟΣ	ΚΩΔΙΚΟΙ ΔΗΜΟΤ. ΔΙΑΜΕΡΙΣΜΑΤΩΝ	ΔΗΜΟΤΙΚΑ ΔΙΑΜΕΡΙΣΜΑΤΑ	ΔΗΜΟΣ	ΚΩΔΙΚΟΙ ΔΗΜΟΤ. ΔΙΑΜΕΡΙΣΜΑΤΩΝ	ΔΗΜΟΤΙΚΑ ΔΙΑΜΕΡΙΣΜΑΤΑ
<b>ΔΗΜΟΣ ΛΕΒΑΔΕΩΝ</b>	K03010100	Δ.Δ.Λεβαδέων	<b>ΔΗΜΟΣ ΑΛΙΑΡΤΟΥ*</b>	K03030301	Πέτρα,η	<b>ΔΗΜΟΣ ΘΕΣΠΙΕΩΝ</b>	K03090300	Δ.Δ.Λεονταρίου
	K03010101	Λεβάδεια,η		K03030400	Δ.Δ.Σωληναρίου		K03090301	Λεοντάριον,το
	K03010102	Αγιος Νικόλαος,ο		K03030401	Σωληνάριον,το		K03090400	Δ.Δ.Μαυρομματίου
	K03010103	Ανάληψις,η		K03030500	Δ.Δ.Υψηλάντου	K03090401	Μαυρομάτιον,το	
	K03010104	Ελικών,ο		K03030501	Υψηλάντης,ο	<b>ΔΗΜΟΣ ΘΗΒΑΙΩΝ*</b>	K03100100	Δ.Δ.Θηβαίων
	K03010105	Περαχώριον,το	<b>ΔΗΜΟΣ ΑΡΑΧΟΒΗΣ*</b>	K03040100	Δ.Δ.Αραχόβης		K03100101	Θήβα,αι
	K03010106	Σταθμός,ο		K03040101	Αράχοβα,η	K03100200	Δ.Δ.Αμπελοχωρίου	
K03010107	Τζμαίικα,τα	K03040102		Ζεμενό Αραχόβης,το	K03100201	Αμπελοχώριον,το		
K03010108	Τσουκαλάδες,οι		K03040103	Καλύβια Λιβαδίου Αραχόβης,τα	K03100300	Δ.Δ.Ελεώνος		
K03010200	Δ.Δ.Λαφυστίου	<b>ΔΗΜΟΣ ΒΑΓΙΩΝ*</b>	K03050100	Δ.Δ.Βαγιών	K03100301	Ελεών,ο		
K03010201	Λαφύστιον,το		K03050101	Βάγια,τα	K03100400	Δ.Δ.Μουρκίου		
K03010300	Δ.Δ.Ρωμαϊκού	<b>ΔΗΜΟΣ ΔΑΥΛΕΙΑΣ*</b>	K03060100	Δ.Δ.Δαυλείας	K03100401	Μουρίκιον,το		
K03010301	Ρωμαϊκόν,το		K03060101	Δαύλεια,η	K03100402	Καστρί,το		
<b>ΔΗΜΟΣ ΑΚΡΑΙΦΝΙΑΣ</b>	K03020100		Δ.Δ.Ακραίφνιου	K03060102	Μονή Κοιμήσεως Θεοτόκου Ιερουσαλήμ,η	K03100403	Πλατανάκια,τα	
	K03020101	Ακραίφνιον,το	K03060200	Δ.Δ.Μαυρονερίου	K03100500	Δ.Δ.Νεοχωρακίου		
	K03020200	Δ.Δ.Κάστρου	K03060201	Μαυρονέριον,το	K03100501	Νεοχωράκιον,το		
	K03020201	Κάστρον,το	K03060202	Σταθμός Δαυλείας,ο	K03100600	Δ.Δ.Υπάτου		
	K03020202	Στροβίκιον,το	K03060300	Δ.Δ.Παρορίου	K03100601	Ύπατον,το		
	K03020300	Δ.Δ.Κοκκίνου	K03060301	Παρόριον,το	K03100602	Μονή Μεταμορφώσεως Σωτήρος Σαγματά,η		
	K03020301	Κόκκινον,το	<b>ΔΗΜΟΣ ΔΙΣΤΟΜΟΥ*</b>	K03080100	Δ.Δ.Διστόμου	<b>ΔΗΜΟΣ ΚΟΡΩΝΕΙΑΣ*</b>	K03120100	Δ.Δ.Αγίου Γεωργίου
K03020302	Αγιος Ιωάννης,ο	K03080101		Δίστομον,το	K03120101		Αγιος Γεώργιος,ο	
K03020303	Μονή Πελαγίας, η	K03080102		Αγιος Νικόλαος,ο	K03120200		Δ.Δ.Αγίας Άννας	
K03020304	Σκροπονέρια,τα	K03080103		Παραλία Διστόμου,η	K03120201		Αγία Άννα,η	
<b>ΔΗΜΟΣ ΑΛΙΑΡΤΟΥ*</b>	K03030100	Δ.Δ.Αλιάρτου	K03080200	Δ.Δ.Στερίου	K03120202	Ζελίτσα,η		
	K03030101	Αλιάρτος,η	K03080201	Στείριον,το	K03120203	Μονή Οσίου Σεραφείμ Δομβούς,η		
	K03030102	Μάζιον,το	K03080202	Μονή Οσίου Λουκά,η	K03120300	Δ.Δ.Αγίας Τριάδος		
K03030200	Δ.Δ.Ευαγγελιστριάς	<b>ΔΗΜΟΣ ΘΕΣΠΙΕΩΝ</b>	K03090100	Δ.Δ.Θεσπιών	K03120301	Αγία Τριάς,η		
K03030201	Ευαγγελίστρια,η		K03090101	Θεσπιαί,αι	K03120400	Δ.Δ.Αλακομενών		
K03030202	Μονή Ευαγγελιστριάς,η		K03090200	Δ.Δ.Ασκρης	K03120401	Αλακομεναί,αι		
K03030300	Δ.Δ.Πέτρας		K03090201	Ασκη,η	K03120402	Αγιος Αθανάσιος,ο		

**ΝΟΜΟΣ ΒΟΙΩΤΙΑΣ**

ΔΗΜΟΣ	ΚΩΔΙΚΟΙ ΔΗΜΟΤ. ΔΙΑΜΕΡΙΣΜΑΤΩΝ	ΔΗΜΟΤΙΚΑ ΔΙΑΜΕΡΙΣΜΑΤΑ	ΔΗΜΟΣ	ΚΩΔΙΚΟΙ ΔΗΜΟΤ. ΔΙΑΜΕΡΙΣΜΑΤΩΝ	ΔΗΜΟΤΙΚΑ ΔΙΑΜΕΡΙΣΜΑΤΑ
<b>ΔΗΜΟΣ ΚΟΡΩΝΕΙΑΣ*</b>	Κ03120500	Δ.Δ.Κορωνείας	<b>ΔΗΜΟΣ ΧΑΙΡΩΝΕΙΑΣ*</b>	Κ03180100	Δ.Δ.Χαιρωνείας
	Κ03120501	Κορώνεια,η		Κ03180101	Χαιρώνεια,η
	Κ03120502	Αγία Παρασκευή,η		Κ03180200	Δ.Δ.Αγίου Βλασίου
<b>ΔΗΜΟΣ ΟΡΧΟΜΕΝΟΥ*</b>	Κ03140100	Δ.Δ.Ορχομενού		Κ03180201	Αγιος Βλάσιος,ο
	Κ03140101	Ορχομενός,ο		Κ03180300	Δ.Δ.Ακοντίου
	Κ03140200	Δ.Δ.Αγίου Δημητρίου		Κ03180301	Ακόντιον,το
	Κ03140201	Αγιος Δημήτριος,ο		Κ03180400	Δ.Δ.Ανθοχωρίου
	Κ03140202	Μαυρόγεια,τα		Κ03180401	Ανθοχώριον,το
	Κ03140300	Δ.Δ.Αγίου Σπυρίδωνος		Κ03180500	Δ.Δ.Βασιλικών
	Κ03140301	Αγιος Σπυρίδων,ο		Κ03180501	Βασιλικά,τα
	Κ03140302	Αγιος Ανδρέας,ο		Κ03180600	Δ.Δ.Θουρίου
	Κ03140400	Δ.Δ.Διονύσου		Κ03180601	Θούριον,το
	Κ03140401	Διόνυσος,ο		Κ03180700	Δ.Δ.Προσηλίου
	Κ03140500	Δ.Δ.Καρυάς		Κ03180701	Προσήλιον,το
	Κ03140501	Καρυά,η		Κ03180800	Δ.Δ.Προφήτου Ηλία
	Κ03140600	Δ.Δ.Λουτσίου		Κ03180801	Προφήτης Ηλίας,ο
	Κ03140601	Λούτσιον,το			
	Κ03140700	Δ.Δ.Παύλου			
	Κ03140701	Πάυλος,ο			
	Κ03140800	Δ.Δ.Πύργου			
	Κ03140801	Πύργος,ο			
<b>ΔΗΜΟΣ ΠΛΑΤΑΙΩΝ</b>	Κ03150400	Δ.Δ.Μελισσοχωρίου			
	Κ03150401	Μελισσοχώριον,το			
<b>ΔΗΜΟΣ ΤΑΝΑΓΡΑΣ</b>	Κ03170100	Δ.Δ.Αρματος			
	Κ03170101	Αρμα,το			

**ΝΟΜΟΣ ΦΩΚΙΔΑΣ**

ΔΗΜΟΣ	ΚΩΔΙΚΟΙ ΔΗΜΟΤ. ΔΙΑΜΕΡΙΣΜΑΤΩΝ	ΔΗΜΟΤΙΚΑ ΔΙΑΜΕΡΙΣΜΑΤΑ	ΔΗΜΟΣ	ΚΩΔΙΚΟΙ ΔΗΜΟΤ. ΔΙΑΜΕΡΙΣΜΑΤΩΝ	ΔΗΜΟΤΙΚΑ ΔΙΑΜΕΡΙΣΜΑΤΑ
<b>ΔΗΜΟΣ ΓΡΑΒΙΑΣ*</b>	K07040100	Δ.Δ.Γραβιάς	<b>ΔΗΜΟΣ ΑΜΦΙΣΣΗΣ</b>	K07010500	Δ.Δ.Δροσοχωρίου
	K07040101	Γραβιά,η		K07010501	Δροσοχώριον,το
	K07040200	Δ.Δ.Αποστολιά		K07010700	Δ.Δ.Προσηλίου
	K07040201	Αποστολιάς,ο		K07010701	Βίνιανη,η
	K07040300	Δ.Δ.Βαργιάνης		K07010702	Μοναστήριον,το
	K07040301	Βάργιανη,η		K07010703	Προσήλιον,το
	K07040400	Δ.Δ.Καλοσκοπής		<b>ΔΗΜΟΣ ΔΕΛΦΩΝ</b>	K07050100
K07040401	Καλοσκοπή,η	K07050101	Δελφοί,οι		
K07040500	Δ.Δ.Καστελλίων	K07050102	Καλάνια,τα		
K07040501	Καστέλλια,τα	K07050103	Κρόκι,το		
K07040600	Δ.Δ.Μαριολάτας				
K07040601	Μαριολάτα,η				
K07040700	Δ.Δ.Οινοχωρίου				
K07040701	Οινοχώριον,το				
K07040800	Δ.Δ.Σκλήθρου				
K07040801	Σκλήθρον,το				
<b>ΔΗΜΟΣ ΠΑΡΝΑΣΣΟΥ*</b>	K07110100	Δ.Δ.Πολυδρόσου			
	K07110101	Πολύδροσος,η			
	K07110102	Ανω Πολύδροσος,η			
	K07110103	Λιβάδι,το			
	K07110200	Δ.Δ.Επταλόφου			
	K07110201	Επτάλοφος,η			
	K07110202	Αλαταριές,οι			
	K07110203	Ζαμπειός, ο			
	K07110204	Ιταμός,ο			
	K07110300	Δ.Δ.Λιλαίας			
K07110301	Λιλαία,η				

## ΠΙΝΑΚΑΣ ΑΠΑΙΤΗΣΗΣ ΟΡΙΩΝ ΜΟΝΑΔΩΝ ΑΖΩΤΟΥ ΣΤΙΣ ΒΑΣΙΚΕΣ ΚΑΛΛΙΕΡΓΕΙΕΣ ΤΟΥ ΚΩΠΑΪΔΙΚΟΥ ΠΕΔΙΟΥ (ΝΟΜΟΙ ΦΘΙΩΤΙΔΑΣ, ΒΟΙΩΤΙΑΣ ΚΑΙ ΦΩΚΙΔΑΣ)

ΤΥΠΟΣ ΕΔΑΦΟΥΣ		ΑΖΩΤΟ Kg/στρέμμα ΣΕ ΚΥΡΙΕΣ ΚΑΛΛΙΕΡΓΕΙΕΣ						
Εδαφική κλάση	ΧΑΡΑΚΤΗΡΙΣΜΟΣ	ΣΥΣΤΗΜΑ ΑΡΔΕΥΣΗΣ	ΒΑΜΒΑΚΙ	ΚΑΛΑΜΠΟΚΙ	ΠΑΤΑΤΑ	ΣΙΤΗΡΑ*	ΤΟΜΑΤΑ	ΚΡΕΜΜΥΔΙ
I	ΕΛΑΦΡΑ ΠΕΔΙΝΑ ΕΔΑΦΗ	ΣΤΑΓΔΗΝ	12	16	18	12	11	12
II	ΜΕΣΗΣ ΣΥΣΤΑΣΗΣ ΠΕΔΙΝΑ ΕΔΑΦΗ	ΚΑΤΑΙΟΝΙΣΜΟΣ	14	18	20	11	11	12
		ΣΤΑΓΔΗΝ	12	16	18		9	10
III	ΒΑΡΕΙΑ ΠΕΔΙΝΑ ΕΔΑΦΗ	ΚΑΤΑΙΟΝΙΣΜΟΣ	14	20	21	10	11	12
		ΣΤΑΓΔΗΝ	11	12	14		8	9
IV	ΒΑΡΕΙΑ ΛΙΜΝΑΙΑ ΕΔΑΦΗ (AQUENTS)	ΚΑΤΑΙΟΝΙΣΜΟΣ	11			9		
		ΣΤΑΓΔΗΝ	12	18	24		11	14
V	ΕΛΑΦΡΑΣ- ΜΕΣΗΣ ΣΥΣΤΑΣΗΣ ΕΔΑΦΗ ΜΕ (DEF) ΣΤΡΑΓΓΙΣΗ	ΚΑΤΑΙΟΝΙΣΜΟΣ						
		ΣΤΑΓΔΗΝ						
VI	ΣΕ ΕΛΑΦΡΑ ΛΟΦΩΔΗ ΕΔΑΦΗ	ΣΤΑΓΔΗΝ	11	16	17	8	10	11
VII	ΜΕΣΗΣ ΣΥΣΤΑΣΗΣ ΛΟΦΩΔΗ ΕΔΑΦΗ	ΣΤΑΓΔΗΝ	10	16	16	11	9	11
VIII	ΒΑΡΕΙΑ ΛΟΦΩΔΗ ΕΔΑΦΗ	ΣΤΑΓΔΗΝ	10	15	16	11	10	12

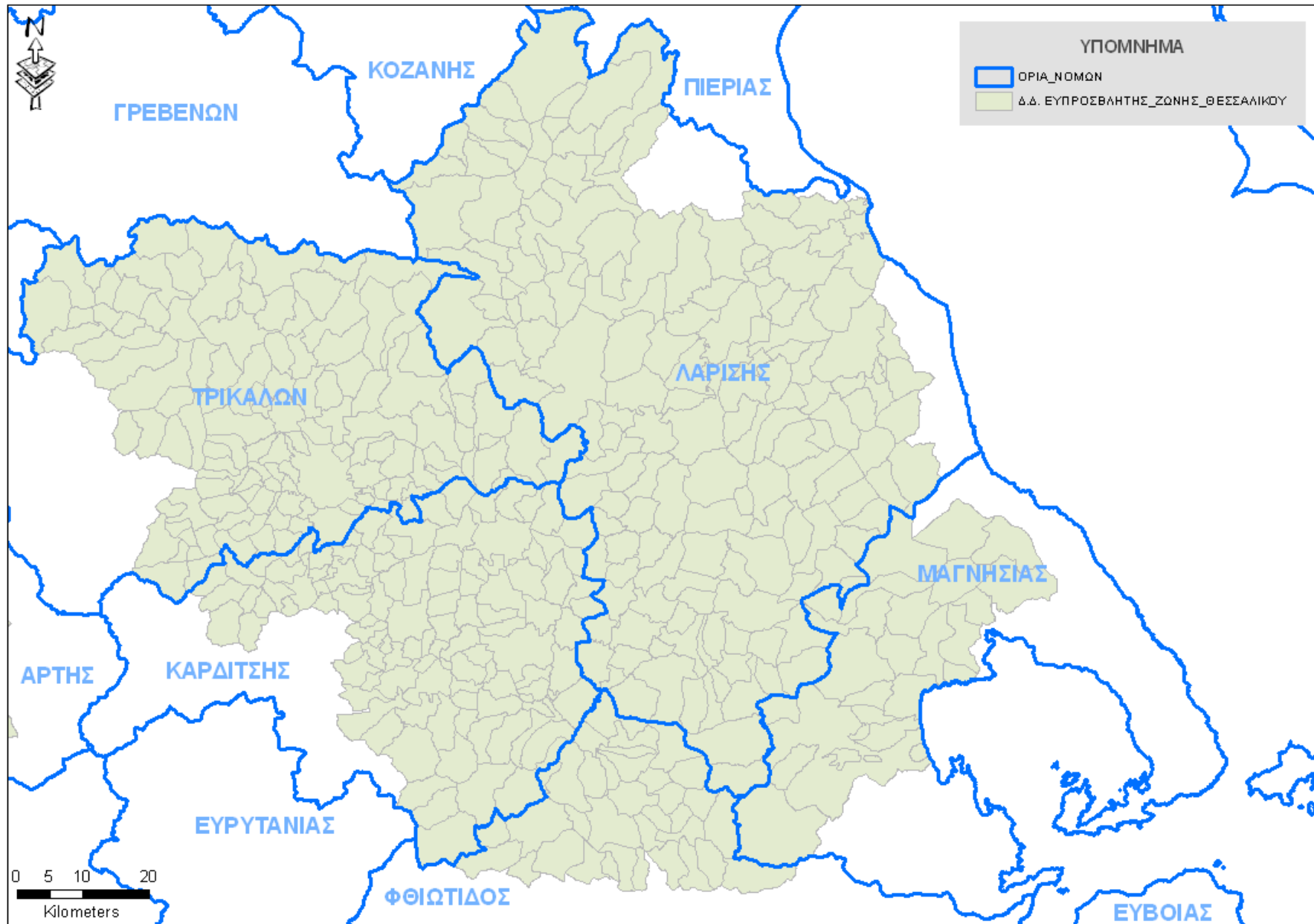
\* Δεν προβλέπεται συγκεκριμένο σύστημα άρδευσης





<p style="text-align: center;"><b>ΠΑΡΑΒΑΣΕΙΣ</b></p> <p>Σύμφωνα με την ΚΥΑ Αριθ. οικ. 20417/2520: Πρόγραμμα δράσης του Κωπαϊδικού πεδίου που έχει χαρακτηριστεί ως ευπρόσβλητη από την νιτρορύπανση γεωργικής προέλευσης σύμφωνα με το άρθρο 2 της υπ. αριθ. 19652/1906/1999 Κοινής Υπουργικής Απόφασης (Β 1575)</p>	<p>διαπίστωση</p>
1. Μη ενσωμάτωση λιπάσματος σε μικρές ποσότητες σε εδάφη ακάλυπτα από βλάστηση με κλίση > 6% (Παράρτημα, Κεφ. ΙΙΙ, 1. α)	
2. Μη τήρηση ημερολογίου καταγραφής λίπανσης (Παράρτημα, Κεφ. ΙΙΙ, 1. α)	
3. Μη τήρηση των απαιτήσεων άρδευσης ανάλογα με την καλλιέργεια και το έδαφος (Άρθρο 4, §2 & Παράρτημα, Κεφ. V)	
4. Μη διατήρηση φυτικής κάλυψης σε λοφώδη εδάφη με κλίση >6% (Παράρτημα, Κεφ. ΙΙΙ, 1. β)	
5. Μη άροση με τις ισοΰψεις ή λωρίδες ως ζώνες ανάσχεσης σε λοφώδη εδάφη με κλίση >6% (Παράρτημα, Κεφ. ΙΙΙ, 1. α)	
6. Εφαρμογή λιπάσματος χωρίς τη χρήση λιπασματοδιανομέα (Παράρτημα, Κεφ. ΙΙΙ, 1. α)	
7. Μη ορθή αποθήκευση και μεταφορά λιπασμάτων (Παράρτημα, Κεφ. ΙΙΙ, 1. α)	

Δ.Δ. ΕΥΠΡΟΣΒΛΗΤΗΣ ΖΩΝΗΣ ΘΕΣΣΑΛΙΚΟΥ



**ΝΟΜΟΣ ΛΑΡΙΣΑΣ**

ΔΗΜΟΣ	ΚΩΔΙΚΟΙ ΔΗΜΟΤ. ΔΙΑΜΕΡΙΣΜΑΤΩΝ	ΔΗΜΟΤΙΚΑ ΔΙΑΜΕΡΙΣΜΑΤΑ	ΔΗΜΟΣ	ΚΩΔΙΚΟΙ ΔΗΜΟΤ. ΔΙΑΜΕΡΙΣΜΑΤΩΝ	ΔΗΜΟΤΙΚΑ ΔΙΑΜΕΡΙΣΜΑΤΑ	ΔΗΜΟΣ	ΚΩΔΙΚΟΙ ΔΗΜΟΤ. ΔΙΑΜΕΡΙΣΜΑΤΩΝ	ΔΗΜΟΤΙΚΑ ΔΙΑΜΕΡΙΣΜΑΤΑ
<b>ΔΗΜΟΣ ΛΑΡΙΣΑΣ*</b>	K42010100	Δ.Δ.Λαρίσης	<b>ΔΗΜΟΣ ΑΜΠΕΛΩΝΟΣ*</b>	K42030202	Μικρόλιθος,ο	<b>ΔΗΜΟΣ ΓΟΝΝΩΝ</b>	K42070200	Δ.Δ.Ιτέας
	K42010101	Λάρισα,η		K42030300	Δ.Δ.Δελερίων		K42070201	Ιτέα,η
	K42010102	Αμφιθέα,η		K42030301	Δελέρια,τα	<b>ΔΗΜΟΣ ΕΛΑΣΣΟΝΟΣ*</b>	K42080100	Δ.Δ.Ελασσόνος
	K42010103	Κουλούριον,το		K42030400	Δ.Δ.Ροδιάς		K42080101	Ελασσών,η
	K42010200	Δ.Δ.Τερψιθέας		K42030401	Ροδιά,η		K42080102	Αγιονέριον,το
	K42010201	Τερψιθέα,η		K42030402	Κόρδεσι,το		K42080103	Αετορράχη,η
	K42010202	Αργισσα,η	<b>ΔΗΜΟΣ ΑΝΤΙΧΑΣΙΩΝ*</b>	K42040100	Δ.Δ.Κρανέας Ελασσόνος		K42080104	Μικρόν Ελευθεροχώριον,το
<b>ΔΗΜΟΣ ΑΓΙΑΣ*</b>	K42020100	Δ.Δ.Αγιάς		K42040101	Κρανέα Ελασσόνος,η		K42080200	Δ.Δ.Βαλανιδας
	K42020101	Αγιά,η		K42040200	Δ.Δ.Ακρης		K42080201	Βαλανίδα,η
	K42020200	Δ.Δ.Αετολόφου		K42040201	Ακρη,η		K42080202	Κλεισούρα,η
	K42020201	Αετόλοφος,ο		K42040300	Δ.Δ.Λουτρού Ελασσόνος		K42080300	Δ.Δ.Γαλανόβρυσης
	K42020300	Δ.Δ.Ανάβρας		K42040301	Λουτρόν,το		K42080301	Γαλανόβρυση,η
	K42020301	Ανάβρα,η	<b>ΔΗΜΟΣ ΑΡΜΕΝΙΟΥ*</b>	K42050100	Δ.Δ.Αρμενίου		K42080400	Δ.Δ.Δρυμού
	K42020302	Πρινιάς,ο		K42050101	Αρμένιον,το		K42080401	Δρυμός,ο
	K42020400	Δ.Δ.Γερακαρίου		K42050200	Δ.Δ.Μεγάλου Μοναστηρίου		K42080500	Δ.Δ.Ευαγγελισμού Ελασσόνος
	K42020401	Γερακάριον,το		K42050201	Μέγα Μοναστήριον,το		K42080501	Ευαγγελισμός,ο
	K42020500	Δ.Δ.Ελάφου		K42050300	Δ.Δ.Νίκης		K42080600	Δ.Δ.Κεφαλοβρύσου
	K42020501	Έλαφος,η		K42050301	Νίκη,η		K42080601	Κεφαλόβρυσον,το
	K42020600	Δ.Δ.Μεγαλοβρύσου		K42050302	Αχίλλειον,το		K42080700	Δ.Δ.Παλιαοκάστρου
	K42020601	Μεγαλόβρυσον,το		K42050400	Δ.Δ.Σωτηρίου		K42080701	Παλιαόκαστρον,το
	K42020700	Δ.Δ.Μεταξοχωρίου		K42050401	Σωτήριον,το		K42080800	Δ.Δ.Στεφανοβούνου
	K42020701	Μεταξοχώριον,το	<b>ΔΗΜΟΣ ΓΙΑΝΝΟΥΛΗΣ*</b>	K42060100	Δ.Δ.Γιάννουλης		K42080801	Στεφανόβουον,το
	K42020800	Δ.Δ.Νερομύλων		K42060101	Γιάννουλη,η		K42080802	Λεύκη,η
	K42020801	Νερόμυλοι,οι		K42060102	Θεραπευτική Κοινότητα Έξοδος,η (τ.Παιδόπολις Απόστολος Παύλος,η)		K42080900	Δ.Δ.Τσαριτσάνης
	K42020900	Δ.Δ.Ποταμιάς		K42060200	Δ.Δ.Φαλάννης		K42080901	Τσαριτσάνη,η
	K42020901	Ποταμιά,η		K42060201	Φάλασσα,η			
<b>ΔΗΜΟΣ ΑΜΠΕΛΩΝΟΣ*</b>	K42030100	Δ.Δ.Αμπελώνος		K42060202	Δασοχώριον,το			
	K42030101	Αμπελών,ο	<b>ΔΗΜΟΣ ΓΟΝΝΩΝ</b>	K42070100	Δ.Δ.Γόννων			
	K42030200	Δ.Δ.Βρυσιόπου		K42070101	Γόννοι,οι			
	K42030201	Βρυότοπος,ο		K42070102	Ελαία,η			

**ΝΟΜΟΣ ΛΑΡΙΣΑΣ**

ΔΗΜΟΣ	ΚΩΔΙΚΟΙ ΔΗΜΟΤ. ΔΙΑΜΕΡΙΣΜΑΤΩΝ	ΔΗΜΟΤΙΚΑ ΔΙΑΜΕΡΙΣΜΑΤΑ	ΔΗΜΟΣ	ΚΩΔΙΚΟΙ ΔΗΜΟΤ. ΔΙΑΜΕΡΙΣΜΑΤΩΝ	ΔΗΜΟΤΙΚΑ ΔΙΑΜΕΡΙΣΜΑΤΑ	ΔΗΜΟΣ	ΚΩΔΙΚΟΙ ΔΗΜΟΤ. ΔΙΑΜΕΡΙΣΜΑΤΩΝ	ΔΗΜΟΤΙΚΑ ΔΙΑΜΕΡΙΣΜΑΤΑ
<b>ΔΗΜΟΣ ΕΝΙΠΠΕΑ*</b>	K42090100	Δ.Δ.Μεγάλου Ευυδρίου	<b>ΔΗΜΟΣ ΕΥΡΥΜΕΝΩΝ</b>	K42100402	Αλεξανδρινή, η	<b>ΔΗΜΟΣ ΚΟΙΛΑΔΑΣ*</b>	K42130300	Δ.Δ.Ελευθερών
	K42090101	Μέγα Ευύδριον,το	<b>ΔΗΜΟΣ ΚΑΤΩ ΟΛΥΜΠΟΥ</b>	K42110100	Δ.Δ.Πυργετού		K42130301	Ελευθεραί,αι
	K42090102	Ελληνικόν,το		K42110101	Πυργετός,ο		K42130400	Δ.Δ.Κουτσόχερου
	K42090103	Λόφος,ο		K42110300	Δ.Δ.Κρανέας		K42130401	Κουτσόχερων,το
	K42090104	Πυργάκια,τα		K42110301	Κρανέα,η		K42130500	Δ.Δ.Λουτρού Λαρίσης
	K42090200	Δ.Δ.Αγίου Γεωργίου Φαρσάλων		K42110302	Κουλούρα,η		K42130501	Λουτρόν,το
	K42090201	Αγιος Γεώργιος,ο		K42110303	Μαθητικάί Κατασκηνώσεις,αι		K42130502	Αργυρόμυλος,ο
	K42090300	Δ.Δ.Βασιλή		K42110304	Παραλία Κουλούρας,η		K42130600	Δ.Δ.Μάνδρας
	K42090301	Βασιλής,ο		K42110400	Δ.Δ.Ραψάνης		K42130601	Μάνδρα,η
	K42090400	Δ.Δ.Κατωχωρίου		K42110401	Ραψάνη,η		K42130700	Δ.Δ.Ραχούλας
	K42090401	Κατωχώριον,το		K42110402	Αγιος Κωνσταντίνος,ο		K42130701	Ραχούλα,η
	K42090402	Ανωχώριον,το		K42110403	Περαταριά,η		K42130702	Κάστρον,το
	K42090500	Δ.Δ.Κρήνης	<b>ΔΗΜΟΣ ΚΙΛΕΛΕΡ</b>	K42120100	Δ.Δ.Κιλελέρ (Κυψέλης)	<b>ΔΗΜΟΣ ΚΡΑΝΝΩΝΟΣ*</b>	K42140100	Δ.Δ.Αγίων Αναργύρων
	K42090501	Κρήνη,η		K42120101	Κιλελέρ,το (τ.Κυψέλη,η)		K42140101	Αγιοι Ανάργυροι,οι
	K42090502	Αύρα,η		K42120102	Κοκκίνας,αι		K42140102	Μεσορράχη,η
	K42090600	Δ.Δ.Πολυνερίου		K42120200	Δ.Δ.Αγναντερής		K42140200	Δ.Δ.Αγίου Γεωργίου Λαρίσης
	K42090601	Πολυνέριον,το		K42120201	Αγναντερή,η		K42140201	Αγιος Γεώργιος,ο
	K42090700	Δ.Δ.Σταυρού		K42120202	Αγροκήπιον,το		K42140300	Δ.Δ.Βουαινών
	K42090701	Σταυρός,ο		K42120300	Δ.Δ.Καλαμακίου		K42140301	Βούνανα,τα
	K42090800	Δ.Δ.Υπερείας		K42120301	Καλαμάκιον,το		K42140302	Ανω Βούνανα,τα
	K42090801	Υπέρεια,η		K42120400	Δ.Δ.Μελίσσης		K42140400	Δ.Δ.Δοξάρα
<b>ΔΗΜΟΣ ΕΥΡΥΜΕΝΩΝ</b>	K42100100	Δ.Δ.Στοιμίου		K42120401	Μέλισσα,η		K42140401	Δοξάρας,ο
	K42100101	Στόμιον,το		K42120402	Λοφίσκος,ο		K42140500	Δ.Δ.Κραννώνος
	K42100102	Απόστολος Παύλος,ο		K42120500	Δ.Δ.Νέου Περιβολίου		K42140501	Κραννών,ο
	K42100103	Κατασκηνώσεις Αγίου Δημητρίου,αι		K42120501	Νέον Περιβόλιον,το		K42140502	Κάμπος,ο
	K42100104	Μονή Αγίου Δημητρίου,η	<b>ΔΗΜΟΣ ΚΟΙΛΑΔΑΣ*</b>	K42130100	Δ.Δ.Κουιάδος		K42140600	Δ.Δ.Κυπαρίσσου
	K42100300	Δ.Δ.Ομόλιου		K42130101	Κουιάδα,η		K42140601	Κυπάρισσος,η
	K42100301	Ομόλιον,το		K42130200	Δ.Δ.Αμυγδαλέας		K42140602	Αγία Παρασκευή,η
	K42100400	Δ.Δ.Παλαιοπύργου		K42130201	Αμυγδαλέα,η		K42140700	Δ.Δ.Μαυροβουνίου
	K42100401	Παλαιόπυργος,ο		K42130202	Συνοικισμός Προσφύγων,ο		K42140701	Μαυροβούνιον,το

**ΝΟΜΟΣ ΛΑΡΙΣΑΣ**

ΔΗΜΟΣ	ΚΩΔΙΚΟΙ ΔΗΜΟΤ. ΔΙΑΜΕΡΙΣΜΑΤΩΝ	ΔΗΜΟΤΙΚΑ ΔΙΑΜΕΡΙΣΜΑΤΑ	ΔΗΜΟΣ	ΚΩΔΙΚΟΙ ΔΗΜΟΤ. ΔΙΑΜΕΡΙΣΜΑΤΩΝ	ΔΗΜΟΤΙΚΑ ΔΙΑΜΕΡΙΣΜΑΤΑ	ΔΗΜΟΣ	ΚΩΔΙΚΟΙ ΔΗΜΟΤ. ΔΙΑΜΕΡΙΣΜΑΤΩΝ	ΔΗΜΟΤΙΚΑ ΔΙΑΜΕΡΙΣΜΑΤΑ	
<b>ΔΗΜΟΣ ΚΡΑΝΝΩΝΟΣ*</b>	K42140702	Κρύα Βρύση,η	<b>ΔΗΜΟΣ ΜΑΚΡΥΧΩΡΙΟΥ*</b>	K42170401	Παραπόταμος,ο	<b>ΔΗΜΟΣ ΝΕΣΣΩΝΟΣ*</b>	K42200601	Πουρνάριον,το	
	K42140800	Δ.Δ.Μικρού Βουνού		K42190100	Δ.Δ.Ναρθακίου		K42200700	Δ.Δ.Σπηλιάς	
	K42140801	Μικρόν Βουνόν,το		K42190101	Ναρθάκιον,το		K42200701	Σπηλιά,η	
	K42140900	Δ.Δ.Ψυχικού		K42190102	Καστράκιον,το		<b>ΔΗΜΟΣ ΝΙΚΑΙΑΣ*</b>	K42210100	Δ.Δ.Νικαίας
	K42140901	Ψυχικόν,το		K42190200	Δ.Δ.Δένδρων Φαρσάλων			K42210101	Νίκαια,η
<b>ΔΗΜΟΣ ΛΑΚΕΡΕΙΑΣ*</b>	K42150100	Δ.Δ.Δήμητρας	K42190201	Δένδρα,τα	K42210200	Δ.Δ.Διλόφου Λαρίσης			
	K42150101	Δήμητρα,η	K42190300	Δ.Δ.Διλόφου Φαρσάλων	K42210201	Δίλοφον,το			
	K42150200	Δ.Δ.Αμυγδαλής	K42190301	Δίλοφον,το	K42210300	Δ.Δ.Ζαπτείου			
	K42150201	Κάτω Αμυγδαλή,η	K42190400	Δ.Δ.Καλλιθέας Φαρσάλων	K42210301	Ζάππειον,το			
	K42150202	Αμυγδαλή,η	K42190401	Καλλιθέα,η	K42210400	Δ.Δ.Μοσχοχωρίου			
	K42150300	Δ.Δ.Ανατολής	K42190402	Άγιος Αντώνιος,ο	K42210401	Μοσχοχώριον,το			
	K42150301	Ανατολή,η	K42190403	Δενδροχώριον,το	K42210402	Κυπαρίσσια,τα			
	K42150302	Τσαίρι, το	K42190404	Κοκκίνω,η	K42210500	Δ.Δ.Μύρων			
	K42150400	Δ.Δ.Καστρίου	K42190405	Πλάτανος,ο	K42210501	Μύρα,τα			
	K42150401	Καστρίον,το	K42190500	Δ.Δ.Σκοπιάς	K42210502	Καλόν Νερό,το			
	K42150402	Νεοχώριον,το	K42190501	Σκοπιά,η	K42210503	Σοφόν,το			
	K42150500	Δ.Δ.Μαρμαρίνης	<b>ΔΗΜΟΣ ΝΕΣΣΩΝΟΣ*</b>	K42200100	Δ.Δ.Σκουρίου	K42210600	Δ.Δ.Νέας Λεύκης		
	K42150501	Μαρμαρίνη,η		K42200101	Σκούριον,το	K42210601	Νέα Λεύκη,η		
	<b>ΔΗΜΟΣ ΛΙΒΑΔΙΟΥ*</b>	K42160100		Δ.Δ.Λιβαδίου	K42200200	Δ.Δ.Καλοχωρίου	K42210700	Δ.Δ.Νέων Καρυών	
		K42160101	Λιβάδι,το	K42200201	Καλοχώριον,το	K42210701	Νέαι Καρυαί,αι		
K42160200		Δ.Δ.Δολίχης	K42200202	Χειμάδιον,το	K42210702	Ρεύμα,το			
K42160201		Δολίχη,η	K42200300	Δ.Δ.Κυψελοχωρίου	K42210800	Δ.Δ.Χαράς			
<b>ΔΗΜΟΣ ΜΑΚΡΥΧΩΡΙΟΥ*</b>	K42170100	Δ.Δ.Μακρυχωρίου	K42200301	Κυψελοχώριον,το	K42210801	Χαρά,η			
	K42170101	Μακρυχώριον,το	K42200302	Ακρινόν,το	<b>ΔΗΜΟΣ ΟΛΥΜΠΟΥ*</b>	Δ.Δ.Καλλιθέας Ελασσόνας			
	K42170102	Γυρτώνη,η	K42200400	Δ.Δ.Νέσσωνας		K42220101	Καλλιθέα,η		
	K42170200	Δ.Δ.Ελατείας	K42200401	Νέσσωνας,ο	K42220102	Πετρωτόν,το			
	K42170201	Ελάτεια,η	K42200402	Κόρακας,ο	K42220200	Δ.Δ.Κοκκινογείου			
	K42170300	Δ.Δ.Ευαγγελισμού Λαρίσης	K42200500	Δ.Δ.Ώσης	K42220201	Κοκκινόγειον,το			
	K42170301	Ευαγγελισμός,ο	K42200501	Ώσσα,η	K42220300	Δ.Δ.Κοκκινοπηλού			
	K42170400	Δ.Δ.Παραποτάμου	K42200600	Δ.Δ.Πουρναρίου	K42220301	Καλύβια,τα			

**ΝΟΜΟΣ ΛΑΡΙΣΑΣ**

ΔΗΜΟΣ	ΚΩΔΙΚΟΙ ΔΗΜΟΤ. ΔΙΑΜΕΡΙΣΜΑΤΩΝ	ΔΗΜΟΤΙΚΑ ΔΙΑΜΕΡΙΣΜΑΤΑ	ΔΗΜΟΣ	ΚΩΔΙΚΟΙ ΔΗΜΟΤ. ΔΙΑΜΕΡΙΣΜΑΤΩΝ	ΔΗΜΟΤΙΚΑ ΔΙΑΜΕΡΙΣΜΑΤΑ	ΔΗΜΟΣ	ΚΩΔΙΚΟΙ ΔΗΜΟΤ. ΔΙΑΜΕΡΙΣΜΑΤΩΝ	ΔΗΜΟΤΙΚΑ ΔΙΑΜΕΡΙΣΜΑΤΑ
<b>ΔΗΜΟΣ ΟΛΥΜΠΟΥ*</b>	K42220302	Κοκκινοπηλός,ο	<b>ΔΗΜΟΣ ΠΛΑΤΥΚΑΜΠΟΥ*</b>	K42230701	Νάματα,τα	<b>ΔΗΜΟΣ ΠΛΑΤΥΚΑΜΠΟΥ*</b>	K42230100	Δ.Δ.Πλατυκάμπου
	K42220400	Δ.Δ.Λόφου		K42230800	Δ.Δ.Ομορφοχωρίου		K42230101	Πλατύκαμπος,ο
	K42220401	Λόφος,ο		K42230801	Ομορφοχώριον,το		K42230200	Δ.Δ.Γαλήνης
	K42220402	Ασπρόχωμα,το		K42230900	Δ.Δ.Χάλκης		K42230201	Γαλήνη,η
	K42220500	Δ.Δ.Ολυμπιάδος		K42230901	Χάλκη,η		K42230300	Δ.Δ.Γλαύκης
	K42220501	Ολυμπιάς,η	<b>ΔΗΜΟΣ ΠΟΛΥΔΑΜΑΝΤΑ*</b>	K42240100	Δ.Δ.Βαμβακούς		K42230301	Γλαύκη,η
	K42220600	Δ.Δ.Πυθίου		K42240101	Βαμβακού,η		K42230302	Πρόδρομος,ο
	K42220601	Πύθιον,το		K42240102	Δενδράκιον,το		K42230400	Δ.Δ.Ελευθερίου
	K42220700	Δ.Δ.Φλαμπούρου		K42240103	Σερίφης,ο		K42230401	Ελευθέριον,το
	K42220701	Φλάμπουρον,το		K42240200	Δ.Δ.Αμπελίας		K42230500	Δ.Δ.Μελίας
	K42220702	Βρυσοπούλες,οι		K42240201	Αμπελεια,η		K42230501	Μελία,η
	K42220703	Ιερά Μονή Σπαρμού,η		K42240300	Δ.Δ.Δασολόφου		K42230502	Αναγέννησις,η
	K42220704	Σκοτιά,η		K42240301	Δασόλοφος,ο		K42230503	Μόδεστος,ο
	K42220705	Σπαρμός,ο		K42240302	Κάτω Δασόλοφος,ο		K42230600	Δ.Δ.Μελισσοχωρίου
	<b>ΔΗΜΟΣ ΠΛΑΤΥΚΑΜΠΟΥ*</b>	K42230100		Δ.Δ.Πλατυκάμπου	K42240400		Δ.Δ.Ερετριάς	K42230601
K42230101		Πλατύκαμπος,ο	K42240401	Ερέτρια,η	K42230700	Δ.Δ.Ναμάτων		
K42230200		Δ.Δ.Γαλήνης	K42240402	Αγιος Χαράλαμπος,ο	K42230701	Νάματα,τα		
K42230201		Γαλήνη,η	K42240403	Αργιθέα,η	K42230800	Δ.Δ.Ομορφοχωρίου		
K42230300		Δ.Δ.Γλαύκης	K42240404	Ασπρόγεια,η	K42230801	Ομορφοχώριον,το		
K42230301		Γλαύκη,η	K42240405	Παλατόμυλος,ο	K42230900	Δ.Δ.Χάλκης		
K42230302		Πρόδρομος,ο	K42240500	Δ.Δ.Ζωοδόχου Πηγής	K42230901	Χάλκη,η		
K42230400		Δ.Δ.Ελευθερίου	K42240501	Ζωοδόχος Πηγή,η	<b>ΔΗΜΟΣ ΠΟΛΥΔΑΜΑΝΤΑ*</b>	K42240100	Δ.Δ.Βαμβακούς	
K42230401		Ελευθέριον,το	K42240600	Δ.Δ.Κάτω Βασιλικών		K42240101	Βαμβακού,η	
K42230500		Δ.Δ.Μελίας	K42240601	Κάτω Βασιλικά,τα		K42240102	Δενδράκιον,το	
K42230501		Μελία,η	K42240602	Ανω Βασιλικά,τα		K42240103	Σερίφης,ο	
K42230502		Αναγέννησις,η	K42240700	Δ.Δ.Νεράιδας		K42240200	Δ.Δ.Αμπελίας	
K42230503		Μόδεστος,ο	K42240701	Νεράιδα,η		K42240201	Αμπελεια,η	
K42230600		Δ.Δ.Μελισσοχωρίου	K42240702	Ξυλάδες,οι		K42240300	Δ.Δ.Δασολόφου	
K42230601		Μελισσοχώριον,το	K42240800	Δ.Δ.Πολυδαμείου				
K42230700	Δ.Δ.Ναμάτων							

**ΝΟΜΟΣ ΛΑΡΙΣΑΣ**

ΔΗΜΟΣ	ΚΩΔΙΚΟΙ ΔΗΜΟΤ. ΔΙΑΜΕΡΙΣΜΑΤΩΝ	ΔΗΜΟΤΙΚΑ ΔΙΑΜΕΡΙΣΜΑΤΑ	ΔΗΜΟΣ	ΚΩΔΙΚΟΙ ΔΗΜΟΤ. ΔΙΑΜΕΡΙΣΜΑΤΩΝ	ΔΗΜΟΤΙΚΑ ΔΙΑΜΕΡΙΣΜΑΤΑ	ΔΗΜΟΣ	ΚΩΔΙΚΟΙ ΔΗΜΟΤ. ΔΙΑΜΕΡΙΣΜΑΤΩΝ	ΔΗΜΟΤΙΚΑ ΔΙΑΜΕΡΙΣΜΑΤΑ
<b>ΔΗΜΟΣ ΠΟΛΥΔΑΜΑΝΤΑ*</b>	K42241105	Θετίδιον,το	<b>ΔΗΜΟΣ ΠΟΤΑΜΙΑΣ*</b>	K42250100	Δ.Δ.Βλαχογιαννίου	<b>ΔΗΜΟΣ ΣΑΡΑΝΤΑΠΟΡΟΥ*</b>	K42260700	Δ.Δ.Τσαπουρνιάς
	K42241200	Δ.Δ.Χαλκιάδων		K42250101	Βλαχογιάννιον,το		K42260701	Τσαπουρνιά,η
	K42240400	Δ.Δ.Ερετρίας		K42250200	Δ.Δ.Αμουρίου		K42260702	Φαρμάκη,η
	K42240401	Ερέτρια,η		K42250201	Αμούριον,το	<b>ΔΗΜΟΣ ΤΥΡΝΑΒΟΥ*</b>	K42270100	Δ.Δ.Τυρνάβου
	K42240402	Αγιος Χαράλαμπος,ο		K42250300	Δ.Δ.Δομένικου		K42270101	Τύρναβος,ο
	K42240403	Αργιθέα,η		K42250301	Δομένικον,το		K42270102	Κριτήρι,το
	K42240404	Ασπρόγεια,η		K42250400	Δ.Δ.Μαγούλας		K42270103	Λυγαριά,η
	K42240405	Παλαιόμυλος,ο		K42250401	Μαγούλα,η		K42270104	Περίχωρα,τα
	K42240500	Δ.Δ.Ζωοδόχου Πηγής		K42250500	Δ.Δ.Μεγάλου Ελευθεροχωρίου		K42270200	Δ.Δ.Αργυροπούλειου
	K42240501	Ζωοδόχος Πηγή,η		K42250501	Μένα Ελευθεροχώριον,το		K42270201	Αργυροπούλειον,το
	K42240600	Δ.Δ.Κάτω Βασιλικών		K42250600	Δ.Δ.Μεσοχωρίου		K42270202	Ανω Αργυροπούλειον,το
	K42240601	Κάτω Βασιλικά,τα		K42250601	Μεσοχώριον,το		K42270203	Βοτανοχώριον,το
	K42240602	Ανω Βασιλικά,τα		K42250700	Δ.Δ.Πραϊτωρίου		K42270300	Δ.Δ.Δαμασίου
	K42240700	Δ.Δ.Νεράιδας		K42250701	Πραϊτώριον,το		K42270301	Δαμάσιον,το
	K42240701	Νεράιδα,η		K42250800	Δ.Δ.Συκέας		K42270302	Δαμασούλιον,το
	K42240702	Ξυλάδες,οι		K42250801	Συκέα,η		K42270400	Δ.Δ.Δένδρων Τυρνάβου
	K42240800	Δ.Δ.Πολυδαμείου		K42250802	Καλύβια Αναλήψεως,τα		K42270401	Αγία Σοφία,η
	K42240801	Πολυδάμειον,το	<b>ΔΗΜΟΣ ΣΑΡΑΝΤΑΠΟΡΟΥ*</b>	K42260100	Δ.Δ.Σαρανταπόρου		K42270402	Δένδρα,τα
	K42240802	Ρήγαιον,το		K42260101	Σαραντάπορον,το		K42270403	Πλατανούλια,τα
	K42240900	Δ.Δ.Ρευματιάς		K42260200	Δ.Δ.Αζώρου (Βουβάλας)	<b>ΔΗΜΟΣ ΦΑΡΣΑΛΩΝ*</b>	K42280100	Δ.Δ.Φαρσάλων
	K42240901	Ρευματιά,η		K42260201	Αζωρος,ο (τ.Βουβάλα,η)		K42280101	Φάρσαλα,τα
	K42241000	Δ.Δ.Σιτοχώρου		K42260300	Δ.Δ.Γερανίων		K42280102	Ρύζιον,το
	K42241001	Σιτόχωρον,το		K42260301	Γεράνια,τα		K42280103	Σταθμός,ο
	K42241100	Δ.Δ.Σκοτούσσης		K42260400	Δ.Δ.Γιαννωτών		K42280104	Χαϊδάρια,τα
	K42241101	Σκοτούσσα,η		K42260401	Γιαννωτά,τα		K42280200	Δ.Δ.Αχλλείου
	K42241102	Αγία Τριάς,η		K42260500	Δ.Δ.Λυκουδίου		K42280201	Αχίλλειον,το
	K42241103	Αγιος Κωνσταντίνος,ο		K42260501	Λυκούδιον,το		K42280300	Δ.Δ.Βρυσίων
	K42241104	Ανω Σκοτούσσα,η		K42260502	Συκιά,η		K42280301	Βρυσιά,τα
	K42241201	Χαλκιάδες,οι		K42260600	Δ.Δ.Μηλέας			
				K42260601	Μηλέα,η			

<b>ΝΟΜΟΣ ΛΑΡΙΣΑΣ</b>		
<b>ΔΗΜΟΣ</b>	<b>ΚΩΔΙΚΟΙ ΔΗΜΟΤ. ΔΙΑΜΕΡΙΣΜΑΤΩΝ</b>	<b>ΔΗΜΟΤΙΚΑ ΔΙΑΜΕΡΙΣΜΑΤΑ</b>
<b>ΚΟΙΝΟΤΗΤΑ ΑΜΠΕΛΑΚΙΩΝ*</b>	K42610100	Κ.Δ.Αμπελακίων
	K42610101	Αμπελάκια,τα
	K42610200	Κ.Δ.Τεμπών
	K42610201	Τέμπη,τα
<b>ΚΟΙΝΟΤΗΤΑ ΒΕΡΔΙΚΟΥΣΣΗΣ</b>	K42620100	Κ.Δ.Βερδικούσσης
	K42620101	Βερδικούσσα,η
	K42620102	Αμπέλια,τα
	K42620103	Βάρκος,ο
	K42620104	Κουτσούφλιανη,η
	K42620105	Παλιάμπελα,τα
	K42620106	Παλιάσκια,τα



**ΝΟΜΟΣ ΜΑΓΝΗΣΙΑΣ**

ΔΗΜΟΣ	ΚΩΔΙΚΟΙ ΔΗΜΟΤ. ΔΙΑΜΕΡΙΣΜΑΤΩΝ	ΔΗΜΟΤΙΚΑ ΔΙΑΜΕΡΙΣΜΑΤΑ	ΔΗΜΟΣ	ΚΩΔΙΚΟΙ ΔΗΜΟΤ. ΔΙΑΜΕΡΙΣΜΑΤΩΝ	ΔΗΜΟΤΙΚΑ ΔΙΑΜΕΡΙΣΜΑΤΑ	ΔΗΜΟΣ	ΚΩΔΙΚΟΙ ΔΗΜΟΤ. ΔΙΑΜΕΡΙΣΜΑΤΩΝ	ΔΗΜΟΤΙΚΑ ΔΙΑΜΕΡΙΣΜΑΤΑ
<b>ΔΗΜΟΣ ΑΛΜΥΡΟΥ</b>	K43040101	ΑΛΜΥΡΟΣ,Ο	<b>ΔΗΜΟΣ ΚΑΡΛΑΣ</b>	K43110301	ΚΕΡΑΣΕΑ,Η	<b>ΔΗΜΟΣ ΦΕΡΩΝ</b>	K43220400	ΜΙΚΡΟΥ ΠΕΡΙΒΟΛΑΚΙΟΥ
	K43040102	ΑΝΩ ΜΑΥΡΟΛΟΦΟΣ,Ο		K43110400	ΡΙΖΟΜΥΛΟΥ		K43220401	ΜΙΚΡΟΝ ΠΕΡΙΒΟΛΑΚΙΟΝ,ΤΟ
	K43040103	ΑΡΓΙΛΟΧΩΡΙΟΝ,ΤΟ		K43110401	ΡΙΖΟΜΥΛΟΣ,Ο		K43220500	ΠΕΡΙΒΛΕΠΤΟΥ
	K43040104	ΖΑΡΚΑΔΟΧΩΡΙΟΝ,ΤΟ	<b>ΔΗΜΟΣ ΝΕΑΣ ΑΓΧΙΑΛΟΥ</b>	K43140100	ΝΕΑΣ ΑΓΧΙΑΛΟΥ		K43220501	ΠΕΡΙΒΛΕΠΤΟΝ,ΤΟ
	K43040107	ΠΑΡΑΛΙΑ ΑΛΜΥΡΟΥ,Η		K43140101	ΝΕΑ ΑΓΧΙΑΛΟΣ,Η		K43220502	ΑΓΙΟΣ ΔΗΜΗΤΡΙΟΣ,Ο
	K43040105	ΜΑΥΡΟΛΟΦΟΣ,Ο		K43140102	ΑΓΙΟΣ ΓΕΩΡΓΙΟΣ,Ο		K43220503	ΕΛΕΥΘΕΡΟΧΩΡΙΟ,ΤΟ (ΚΟΚΚΙΝΟ
	K43040106	ΝΕΟΧΩΡΑΚΙΟΝ,ΤΟ		K43140104	ΔΗΜΗΤΡΙΑΔΑ,Η		K43220504	ΚΟΚΚΑΛΑΙΚΑ,ΤΑ
	K43040108	ΠΕΡΔΙΚΑ,Η		K43140105	ΚΡΙΘΑΡΙΑ,Η		K43220505	ΚΟΚΚΙΝΑ,Η
	K43040200	ΑΝΘΟΤΟΠΟΥ		K43140106	ΜΑΡΑΘΟΣ,Ο	<b>ΚΟΙΝΟΤΗΤΑ ΑΝΑΒΡΑΣ*</b>	K43610100	ΑΝΑΒΡΑΣ
	K43040201	ΑΝΘΟΤΟΠΟΣ,Ο		K43140103	ΒΕΛΑΝΙΔΙΑ,Η		K43610101	ΑΝΑΒΡΑ,Η
	K43040202	ΝΕΡΑΙΔΑ,Η		K43140200	ΑΙΔΙΝΙΟΥ	<b>ΚΟΙΝΟΤΗΤΑ ΜΑΚΡΙΝΙΤΣΗΣ*</b>	K43630100	ΜΑΚΡΙΝΙΤΣΗΣ
	K43040300	ΕΥΞΕΙΝΟΥΠΟΛΕΩΣ		K43140201	ΑΙΔΙΝΙΟΝ,ΤΟ		K43630101	ΜΑΚΡΙΝΙΤΣΑ,Η
	K43040301	ΕΥΞΕΙΝΟΥΠΟΛΙΣ,Η		K43140300	ΜΙΚΡΟΘΗΒΩΝ		K41010100	Δ.Δ.Καρδίτσης
	K43040302	ΑΓΙΟΣ ΙΩΑΝΝΗΣ,Ο		K43140301	ΜΙΚΡΟΘΗΒΑΙ,ΑΙ			
	K43040500	ΚΡΟΚΙΟΥ		K43140302	ΚΑΣΤΡΑΚΙ,ΤΟ			
	K43040501	ΚΡΟΚΙΟΝ,ΤΟ	<b>ΔΗΜΟΣ ΝΕΑΣ ΙΩΝΙΑΣ</b>	K43150100	ΝΕΑΣ ΙΩΝΙΑΣ			
	K43040502	ΚΟΡΦΑΛΑΚΙΟΝ,ΤΟ		K43150101	ΝΕΑ ΙΩΝΙΑ,Η			
	K43040800	ΦΥΛΑΚΗΣ		K43150102	ΚΛΗΜΑ,ΤΟ			
<b>ΔΗΜΟΣ ΑΙΣΩΝΙΑΣ</b>	K43040801	ΦΥΛΑΚΗ,Η		K43150103	ΜΕΛΙΣΣΑΤΙΚΑ,ΤΑ			
	K43030100	ΔΙΜΗΝΙΟΥ		K43150104	ΦΥΤΟΚΟΝ,ΤΟ			
	K43030101	ΔΙΜΗΝΙΟΝ,ΤΟ		K43150200	ΓΛΑΦΥΡΩΝ			
	K43030102	ΠΑΛΙΟΥΡΙΟΝ,ΤΟ		K43150201	ΓΛΑΦΥΡΑ,ΤΑ			
	K43030200	ΣΕΣΚΛΟΥ	<b>ΔΗΜΟΣ ΦΕΡΩΝ</b>	K43220100	ΒΕΛΕΣΤΙΝΟΥ			
	K43030201	ΣΕΣΚΛΟΝ,ΤΟ		K43220101	ΒΕΛΕΣΤΙΝΟΝ,ΤΟ			
	K43030202	ΧΡΥΣΗ ΑΚΤΗ ΠΑΝΑΓΙΑΣ,Η		K43220102	ΧΛΟΗ,Η			
<b>ΔΗΜΟΣ ΚΑΡΛΑΣ</b>	K43110100	ΣΤΕΦΑΝΟΒΙΚΕΙΟΥ		K43220200	ΑΓΙΟΥ ΓΕΩΡΓΙΟΥ ΦΕΡΩΝ			
	K43110101	ΣΤΕΦΑΝΟΒΙΚΕΙΟΝ,ΤΟ		K43220201	ΑΓΙΟΣ ΓΕΩΡΓΙΟΣ,Ο			
	K43110200	ΚΑΝΑΛΙΩΝ		K43220300	ΑΕΡΙΝΟΥ			
	K43110201	ΚΑΝΑΛΙΑ,ΤΑ		K43220301	ΑΕΡΙΝΟΝ,ΤΟ			
	K43110300	ΚΕΡΑΣΕΑΣ		K43220302	ΓΟΥΡΟΥΝΟΣΤΑΒΛΟΣ,Ο			

**ΝΟΜΟΣ ΚΑΡΔΙΤΣΑΣ**

ΔΗΜΟΣ	ΚΩΔΙΚΟΙ ΔΗΜΟΤ. ΔΙΑΜΕΡΙΣΜΑΤΩΝ	ΔΗΜΟΤΙΚΑ ΔΙΑΜΕΡΙΣΜΑΤΑ	ΔΗΜΟΣ	ΚΩΔΙΚΟΙ ΔΗΜΟΤ. ΔΙΑΜΕΡΙΣΜΑΤΩΝ	ΔΗΜΟΤΙΚΑ ΔΙΑΜΕΡΙΣΜΑΤΑ	ΔΗΜΟΣ	ΚΩΔΙΚΟΙ ΔΗΜΟΤ. ΔΙΑΜΕΡΙΣΜΑΤΩΝ	ΔΗΜΟΤΙΚΑ ΔΙΑΜΕΡΙΣΜΑΤΑ
<b>ΔΗΜΟΣ ΚΑΡΔΙΤΣΑΣ*</b>	K41010101	Καρδίτσα,η	<b>ΔΗΜΟΣ ΙΘΩΜΗΣ*</b>	K41050400	Δ.Δ.Καναλίων	<b>ΔΗΜΟΣ ΚΑΛΛΙΦΩΝΟΥ</b>	K41070202	Αμπελάκια,τα
	K41010102	Άγιοι Απόστολοι,οι		K41050401	Κανάλια,τα		K41070300	Δ.Δ.Δαφνοσπηλιάς
	K41010200	Δ.Δ.Αγιοπηγής		K41050402	Λυγαριές,οι		K41070301	Δαφνοσπηλιά,η
	K41010201	Αγιοπηγή,η		K41050500	Δ.Δ.Καπτά		K41070400	Δ.Δ.Ζαΐμιου
	K41010300	Δ.Δ.Αρτεσιανού		K41050501	Καπτάς,ο		K41070401	Ζαΐμιον,το
	K41010301	Αρτεσιανόν,το		K41050600	Δ.Δ.Λοξάδας		K41070600	Δ.Δ.Παλιουρίου
	K41010400	Δ.Δ.Καρδίτσομαγούλας		K41050601	Λοξάδα,η		K41070601	Παλιούριον,το
	K41010401	Καρδίτσομαγούλα,η		K41050700	Δ.Δ.Πύργου Ιθώμης	<b>ΔΗΜΟΣ ΚΑΜΠΟΥ*</b>	K41080100	Δ.Δ.Σταυρού
	K41010500	Δ.Δ.Παλαιοκκλησίου		K41050701	Πύργος Ιθώμης,ο		K41080101	Σταυρός,ο
	K41010501	Παλαιοκλήσιον,το		K41050800	Δ.Δ.Χάρματος		K41080200	Δ.Δ.Αγίου Θεοδώρου
	K41010502	Παραγωγικόν,το		K41050801	Χάρμα,το		K41080201	Άγιος Θεόδωρος,ο
	K41010600	Δ.Δ.Ρούσσου	<b>ΔΗΜΟΣ ΙΤΑΜΟΥ</b>	K41060100	Δ.Δ.Καλλιθήρου		K41080300	Δ.Δ.Μακρυχωρίου
	K41010601	Ρούσσον,το		K41060101	Καλλιθρον,το		K41080301	Μακρυχώριον,το
<b>ΔΗΜΟΣ ΑΡΝΗΣ*</b>	K41030100	Δ.Δ.Ματαράγκας		K41060200	Δ.Δ.Αμαράντου		K41080400	Δ.Δ.Μελίσσης
	K41030101	Ματαράγκα,η		K41060201	Αμάραντος,ο		K41080401	Μέλισσα,η
	K41030200	Δ.Δ.Ερμηταίου		K41060202	Κούτσουρον,το		K41080500	Δ.Δ.Μυρίνης
	K41030201	Ερμηταίον,το		K41060300	Δ.Δ.Αμπελικού		K41080501	Μύρινα,η
	K41030300	Δ.Δ.Κυψέλης		K41060301	Αμπελικόν,το		K41080600	Δ.Δ.Προδρόμου
	K41030301	Κυψέλη,η		K41060600	Δ.Δ.Καταφυγίου		K41080601	Πρόδρομος,ο
	K41030400	Δ.Δ.Πύργου Κιερίου		K41060601	Καταφύγιον,το		K41080700	Δ.Δ.Πτελοπούλας
	K41030401	Πύργος Κιερίου,ο		K41060800	Δ.Δ.Ραχούλας		K41080701	Πτελοπούλα,η
<b>ΔΗΜΟΣ ΙΘΩΜΗΣ*</b>	K41050100	Δ.Δ.Φαναρίου		K41060801	Ραχούλα,η	<b>ΔΗΜΟΣ ΜΕΝΕΛΑΪΔΑΣ</b>	K41090100	Δ.Δ.Κέδρου
	K41050101	Φανάριον,το		K41060802	Ζωγρί,το		K41090101	Κέδρος,ο
	K41050102	Κόμπελος,ο		K41060803	Ίταμος,ο		K41090200	Δ.Δ.Αηδοχωρίου
	K41050200	Δ.Δ.Αγίου Ακακίου		K41060804	Παλαιοζογλόπι,το		K41090201	Αηδοχώριον,το
	K41050201	Άγιος Ακάκιος,ο	<b>ΔΗΜΟΣ ΚΑΛΛΙΦΩΝΟΥ</b>	K41070100	Δ.Δ.Καλλιφώνιου		K41090202	Θέρμα,τα
	K41050202	Λιβάδια,τα		K41070101	Καλλιφώνιον,το		K41090203	Κάρπη,η
	K41050300	Δ.Δ.Ελληνοπύργου		K41070102	Μαυρονέριον,το		K41090300	Δ.Δ.Βαθυλάκκου
	K41050301	Ελληνόπυργος,ο		K41070200	Δ.Δ.Απιδέας		K41090301	Βαθύλακκος,ο
	K41050302	Ζωγραφία,η		K41070201	Απιδέα,η		K41090400	Δ.Δ.Θραψιμίου

**ΝΟΜΟΣ ΚΑΡΔΙΤΣΑΣ**

ΔΗΜΟΣ	ΚΩΔΙΚΟΙ ΔΗΜΟΤ. ΔΙΑΜΕΡΙΣΜΑΤΩΝ	ΔΗΜΟΤΙΚΑ ΔΙΑΜΕΡΙΣΜΑΤΑ	ΔΗΜΟΣ	ΚΩΔΙΚΟΙ ΔΗΜΟΤ. ΔΙΑΜΕΡΙΣΜΑΤΩΝ	ΔΗΜΟΤΙΚΑ ΔΙΑΜΕΡΙΣΜΑΤΑ	ΔΗΜΟΣ	ΚΩΔΙΚΟΙ ΔΗΜΟΤ. ΔΙΑΜΕΡΙΣΜΑΤΩΝ	ΔΗΜΟΤΙΚΑ ΔΙΑΜΕΡΙΣΜΑΤΑ
<b>ΔΗΜΟΣ ΜΕΝΕΛΑΙΔΑΣ</b>	K41090401	Θραψίμιον,το		K41110401	Βατσουινιά,η	<b>ΔΗΜΟΣ ΜΟΥΖΑΚΙΟΥ*</b>	K41111202	Βαγένια,τα
	K41090500	Δ.Δ.Λουτροπηγής	<b>ΔΗΜΟΣ ΜΟΥΖΑΚΙΟΥ*</b>	K41110500	Δ.Δ.Γελάνθης		K41111203	Δάφνη,η
	K41090501	Λουτροπηγή,η		K41110501	Γελάνθη,η		K41111204	Ζαμανάτικο,το
	K41090502	Λουτρά Σμοκόβου,τα		K41110600	Δ.Δ.Δρακότρυπας		K41111205	Κούρα,η
	K41090600	Δ.Δ.Λουτρού		K41110601	Δρακότρυπα,η		K41111206	Μεγάλη Βρύση,η
	K41090601	Λουτρόν,το		K41110602	Αρπακιά,η		K41111207	Μεσορράχη,η
<b>ΔΗΜΟΣ ΜΗΤΡΟΠΟΛΗΣ*</b>	K41100100	Δ.Δ.Μητροπόλεως		K41110603	Κεραμαργιώ,η		K41111208	Παλαιάμπελα,τα
	K41100101	Μητρόπολις,η		K41110604	Μηλέαι,αι		K41111209	Παλαιοχώρι,το
	K41100200	Δ.Δ.Αγίου Γεωργίου		K41110605	Μονή Αγίας Τριάδος,η		K41111210	Πλατάνια,τα
	K41100201	Αγιος Γεώργιος,ο		K41110606	Σπάθες,οι		K41111211	Σούλα,η
	K41100300	Δ.Δ.Γεωργικού		K41110607	Τρυγόνα,η		K41111212	Συκιά,η
	K41100301	Γεωργικόν,το		K41110608	Τσαρούχι,το		K41111300	Δ.Δ.Πευκοφύτου
	K41100400	Δ.Δ.Κρύας Βρύσης		K41110700	Δ.Δ.Ελληνοκάστρου		K41111301	Πευκόφυτον,το
	K41100401	Κρύα Βρύση,η		K41110701	Ελληνοκάστρον,το		K41111302	Νησιά,τα
	K41100500	Δ.Δ.Ξινοερίου		K41110702	Γράβια,τα		K41111303	Πάδη,η
	K41100501	Ξινοέριον,το		K41110703	Πετρωτά,τα		K41111304	Χαραυγή,η
	K41100600	Δ.Δ.Πορτίτσης		K41110800	Δ.Δ.Κρυσπηγής		K41111400	Δ.Δ.Πορτής
	K41100601	Πορτίτσα,η		K41110801	Κρυσπηγή,η		K41111401	Πορτή,η
	K41100602	Πανόραμα,το		K41110802	Λάκκες,οι		K41111402	Μαρτίνι,το
	K41100700	Δ.Δ.Φράγκου		K41110803	Ξηρόκαμπος,ο		K41111403	Μελιγός,ο
	K41100701	Φράγκον,το		K41110900	Δ.Δ.Λαζαρίνας		K41111404	Παλαιόκαστρο,το
<b>ΔΗΜΟΣ ΜΟΥΖΑΚΙΟΥ*</b>	K41110100	Δ.Δ.Μουζακίου		K41110901	Λαζαρίνα,η	<b>ΔΗΜΟΣ ΠΑΛΑΜΑ</b>	K41130100	Δ.Δ.Παλαμά
	K41110101	Μουζάκιον,το		K41111000	Δ.Δ.Μαγουλίτσης		K41130101	Παλαμάς,ο
	K41110200	Δ.Δ.Αμυδαλής		K41111001	Μαγουλίτσα,η		K41130200	Δ.Δ.Αγίου Δημητρίου
	K41110201	Αμυδαλή,η		K41111100	Δ.Δ.Μαυρομματίου		K41130201	Αγιος Δημήτριος,ο
	K41110300	Δ.Δ.Ανθοχωρίου		K41111101	Μαυρομμάτιον,το		K41130300	Δ.Δ.Βλοχού
	K41110301	Ανθοχώριον,το		K41111102	Γεώργιος Καραϊσκάκης,ο		K41130301	Βλοχός,ο
	K41110302	Ανοιξιάτικο,το		K41111103	Μονή Αγίου Γεωργίου,η		K41130302	Λυκόρεμα,το
	K41110303	Πλατανάκος,ο		K41111200	Δ.Δ.Οξιάς		K41130400	Δ.Δ.Γοργοβιτών
	K41110400	Δ.Δ.Βατσουινιάς		K41111201	Οξυά,η		K41130401	Γοργοβίται,οι

**ΝΟΜΟΣ ΚΑΡΔΙΤΣΑΣ**

ΔΗΜΟΣ	ΚΩΔΙΚΟΙ ΔΗΜΟΤ. ΔΙΑΜΕΡΙΣΜΑΤΩΝ	ΔΗΜΟΤΙΚΑ ΔΙΑΜΕΡΙΣΜΑΤΑ	ΔΗΜΟΣ	ΚΩΔΙΚΟΙ ΔΗΜΟΤ. ΔΙΑΜΕΡΙΣΜΑΤΩΝ	ΔΗΜΟΤΙΚΑ ΔΙΑΜΕΡΙΣΜΑΤΑ	ΔΗΜΟΣ	ΚΩΔΙΚΟΙ ΔΗΜΟΤ. ΔΙΑΜΕΡΙΣΜΑΤΩΝ	ΔΗΜΟΤΙΚΑ ΔΙΑΜΕΡΙΣΜΑΤΑ	
<b>ΔΗΜΟΣ ΠΑΛΑΜΑ</b>	K41130500	Δ.Δ.Καλυβακίων	<b>ΔΗΜΟΣ ΣΕΛΛΑΝΩΝ*</b>	K41170401	Μαραθέα,η	<b>ΔΗΜΟΣ ΤΑΜΑΣΙΟΥ</b>	K41200702	Αμπελών,ο	
	K41130501	Καλυβάκια,τα		K41170402	Κόρδα,η		K41181401	Φυλία,η	
	K41130600	Δ.Δ.Κοσκινά	K41170500	Δ.Δ.Πεδινού	K41190100		Δ.Δ.Λεονταρίου		
	K41130601	Κοσκινάς,ο	K41170501	Πεδινόν,το	K41190101		Λεοντάριον,το		
	K41130602	Ψαθοχώριον,το	<b>ΔΗΜΟΣ ΣΟΦΑΔΩΝ</b>	K41180100	Δ.Δ.Σοφάδων		K41190200	Δ.Δ.Ανάβρας	
	K41130700	Δ.Δ.Μάρκου		K41180101	Σοφάδες,οι		K41190201	Ανάβρα,η	
	K41130701	Μάρκος,ο		K41180102	Ταυρωπός,ο		K41190300	Δ.Δ.Ασημοχωρίου	
	K41130800	Δ.Δ.Μεταμορφώσεως		K41180200	Δ.Δ.Αγίας Παρασκευής		K41190301	Ασημοχώριον,το	
	K41130801	Μεταμόρφωσις,η		K41180201	Αγία Παρασκευή,η		K41190400	Δ.Δ.Αχλαδέας	
	<b>ΔΗΜΟΣ ΠΑΜΙΣΟΥ*</b>	K41140100		Δ.Δ.Αγναντερού	K41180300		Δ.Δ.Αγίου Βησσαρίου	K41190401	Αχλαδέα,η
		K41140101		Αγναντερόν,το	K41180301		Άγιος Βησσαρίου,ο	K41190500	Δ.Δ.Γραμματικού
		K41140200		Δ.Δ.Κρανέας	K41180400		Δ.Δ.Αμπέλου	K41190501	Γραμματικόν,το
K41140201		Κρανέα,η	K41180401	Αμπελος,η	K41190502	Νέον Ικόνιον,το			
	K41140202	Άγιοι Ανάργυροι,οι	K41180500	Δ.Δ.Ανωγείου	K41190600	Δ.Δ.Κτιμένης			
	K41140300	Δ.Δ.Μαγούλας	K41180501	Ανώγειον,το	K41190601	Κάτω Κτιμένη,η			
	K41140301	Μαγούλα,η	K41180600	Δ.Δ.Γεφυρίων	K41190602	Κτιμένη,η			
	K41140400	Δ.Δ.Παλαιοχωρίου	K41180601	Γεφύρια,τα	<b>ΔΗΜΟΣ ΦΥΛΛΟΥ</b>	K41200100	Δ.Δ.Ιτέας		
	K41140401	Παλαιοχώριον,το	K41180700	Δ.Δ.Δασοχωρίου		K41200101	Ιτέα,η		
	K41140500	Δ.Δ.Ριζοβουνίου	K41180701	Δασοχώριον,το		K41200102	Ηλίας,ο		
	K41140501	Ριζοβούνιον,το	K41180800	Δ.Δ.Καπταδοκικού		K41200200	Δ.Δ.Αστρίτσης		
<b>ΔΗΜΟΣ ΡΕΝΤΙΝΗΣ*</b>	K41160100	Δ.Δ.Ρεντίνας	K41180801	Καπταδοκικόν,το		K41200201	Αστρίτσα,η		
	K41160101	Ρεντίνα,η	K41180900	Δ.Δ.Καρποχωρίου		K41200300	Δ.Δ.Λεύκης		
	K41160102	Μονή Ρεντίνας,η	K41180901	Καρποχώριον,το		K41200301	Λεύκη,η		
<b>ΔΗΜΟΣ ΣΕΛΛΑΝΩΝ*</b>	K41170100	Δ.Δ.Προαστίου	K41181000	Δ.Δ.Μασχολουρίου		K41200400	Δ.Δ.Ορφανών		
	K41170101	Προάστιον,το	K41181001	Μασχολούριον,το		K41200401	Ορφανά,τα		
	K41170200	Δ.Δ.Αγίας Τριάδος	K41181100	Δ.Δ.Μαυραχάδων		K41200500	Δ.Δ.Πετρίνου		
	K41170201	Αγία Τριάς,η	K41181101	Μαυραχάδες,οι		K41200501	Πέτρινον,το		
	K41170300	Δ.Δ.Καλογριανών	K41181200	Δ.Δ.Μελισσοχωρίου		K41200502	Μεσορράχη,η		
	K41170301	Καλογριανά,τα	K41181201	Μελισσοχώριον,το		K41200600	Δ.Δ.Συκεών		
		K41170400	Δ.Δ.Μαραθέας	K41181300		Δ.Δ.Πασχαλίτσης	K41200601	Συκέαι,αι	
				K41181301		Πασχαλίτσα,η	K41200602	Μαγουλίτσα,η	
				K41181400		Δ.Δ.Φιλίας	K41200700	Δ.Δ.Φύλλου	
				K41200701		Φύλλον,το	K41200702	Αμπελών,ο	

**ΝΟΜΟΣ ΤΡΙΚΑΛΩΝ**

ΔΗΜΟΣ	ΚΩΔΙΚΟΙ ΔΗΜΟΤ. ΔΙΑΜΕΡΙΣΜΑΤΩΝ	ΔΗΜΟΤΙΚΑ ΔΙΑΜΕΡΙΣΜΑΤΑ	ΔΗΜΟΣ	ΚΩΔΙΚΟΙ ΔΗΜΟΤ. ΔΙΑΜΕΡΙΣΜΑΤΩΝ	ΔΗΜΟΤΙΚΑ ΔΙΑΜΕΡΙΣΜΑΤΑ	ΔΗΜΟΣ	ΚΩΔΙΚΟΙ ΔΗΜΟΤ. ΔΙΑΜΕΡΙΣΜΑΤΩΝ	ΔΗΜΟΤΙΚΑ ΔΙΑΜΕΡΙΣΜΑΤΑ
	K44010100	Δ.Δ.Τρικαίων	<b>ΔΗΜΟΣ ΓΟΜΦΩΝ*</b>	K44040500	Δ.Δ.Παλαιομοναστήρου	<b>ΔΗΜΟΣ ΚΑΛΑΜΠΑΚΑΣ*</b>	K44060900	Δ.Δ.Σαρακήνας
<b>ΔΗΜΟΣ ΤΡΙΚΚΑΙΩΝ*</b>	K44010101	Τρίκαλα,τα		K44040501	Παλαιομονάστηρον,το		K44060901	Σαρακήνα,η
	K44010102	Απόστολοι,οι		K44040600	Δ.Δ.Πηγής	<b>ΔΗΜΟΣ ΚΑΛΛΙΔΕΝΔΡΟΥ*</b>	K44070100	Δ.Δ.Βαλτινού
	K44010103	Καρυαί,αι		K44040601	Πηγή,η		K44070101	Βαλτινόν,το
	K44010104	Λογγάκιον,το	<b>ΔΗΜΟΣ ΕΣΤΙΑΙΩΤΙΔΑΣ*</b>	K44050100	Δ.Δ.Μεγαλοχωρίου		K44070200	Δ.Δ.Δενδροχωρίου
	K44010105	Περδικορράχη,η		K44050101	Μεγαλοχώριον,το		K44070201	Δενδροχώριον,το
	K44010106	Ριζαρείον,το		K44050200	Δ.Δ.Λόγγου		K44070202	Εξάλοφος,ο
	K44010107	Σωτήρα,η		K44050201	Λόγγος,ο		K44070203	Ματσουκιώτικα,τα
	K44010108	Φλαμούλιον,το		K44050300	Δ.Δ.Πατουλιάς		K44070300	Δ.Δ.Κάτω Ελάτης
<b>ΔΗΜΟΣ ΑΙΘΗΚΩΝ</b>	K44020100	Δ.Δ.Ελάτης		K44050301	Πατουλιά,η		K44070301	Κάτω Ελάτη,η
	K44020101	Ελάτη,η		K44050400	Δ.Δ.Χρυσουαγής		K44070302	Αμμουδιά,η
	K44020102	Άγιος Γεώργιος,ο		K44050401	Χρυσουαγή,η		K44070303	Μέλιγος,ο
	K44020103	Βλατανέοι,οι	<b>ΔΗΜΟΣ ΚΑΛΑΜΠΑΚΑΣ*</b>	K44060100	Δ.Δ.Καλαμπάκας		K44070304	Μεσικά,τα
	K44020104	Βλάχα,η		K44060101	Καλαμπάκα,η		K44070400	Δ.Δ.Φωτάδας
	K44020105	Λυτιότα,η		K44060102	Άγια Παρασκευή,η		K44070401	Φωτάδα,η
	K44020106	Ξυλοχώριον,το		K44060103	Βιτουμάς,ο	<b>ΔΗΜΟΣ ΚΑΣΤΑΝΙΑΣ*</b>	K44080100	Δ.Δ.Καστανέας
	K44020400	Δ.Δ.Βροντερού		K44060104	Μονή Αγίας Τριάδος των Μετεώρων,η		K44080101	Καστανέα,η
	K44020401	Βροντερόν,το		K44060200	Δ.Δ.Αύρας		K44080102	Μηλότοπος,ο
	K44020800	Δ.Δ.Καλογήρων		K44060201	Αύρα,η		K44080200	Δ.Δ.Αμαράντου
	K44020801	Καλόγηροι,οι		K44060202	Νέα Ζωή,η		K44080201	Αμάραντον,το
<b>ΔΗΜΟΣ ΒΑΣΙΛΙΚΗΣ</b>	K44030100	Δ.Δ.Βασιλικής		K44060300	Δ.Δ.Βλαχάβας		K44080202	Ελάφιον,το
	K44030101	Βασιλική,η		K44060301	Βλαχάβα,η		K44080300	Δ.Δ.Αμπελοχωρίου
	K44030102	Άγιοι Θεόδωροι,οι		K44060400	Δ.Δ.Διάβας		K44080301	Αμπελοχώριον,το
	K44030200	Δ.Δ.Θεοπέτρας		K44060401	Διάβα,η		K44080400	Δ.Δ.Καλομοίρας
	K44030201	Θεόπετρα,η		K44060402	Κορομηλιά,η		K44080401	Καλομοίρα,η
	K44030300	Δ.Δ.Περιστεράς		K44060500	Δ.Δ.Καστρακίου		K44080500	Δ.Δ.Ματονερίου
	K44030301	Περιστερά,η		K44060501	Καστράκιον,το		K44080501	Ματονέριον,το
<b>ΔΗΜΟΣ ΓΟΜΦΩΝ*</b>	K44040100	Δ.Δ.Λυγαριάς		K44060600	Δ.Δ.Κρύας Βρύσης	<b>ΔΗΜΟΣ ΚΛΕΙΝΟΒΟΥ*</b>	K44090100	Δ.Δ.Κλεινού
	K44040101	Λυγαριά,η		K44060601	Κρύα Βρύση,η		K44090101	Κλεινόν,το
	K44040200	Δ.Δ.Γόμφων		K44060602	Τριφύλλια,τα		K44090102	Αμπέλια,τα
	K44040201	Γόμφοι,οι		K44060700	Δ.Δ.Μεγάλης Κερασέας		K44090103	Μπάσσα,η
	K44040300	Δ.Δ.Δροσερού		K44060701	Μεγάλη Κερασέα,η		K44090104	Χρύσινο,το
	K44040301	Δροσερόν,το		K44060702	Μουργκάνη,η		K44090200	Δ.Δ.Αηδόνας
	K44040400	Δ.Δ.Μουριάς		K44060800	Δ.Δ.Ορθοβουνίου		K44090201	Αηδών,η
	K44040401	Μουριά,η		K44060801	Ορθοβούνιον,το		K44090300	Δ.Δ.Γλυκομηλέας

**ΝΟΜΟΣ ΤΡΙΚΑΛΩΝ**

ΔΗΜΟΣ	ΚΩΔΙΚΟΙ ΔΗΜΟΤ. ΔΙΑΜΕΡΙΣΜΑΤΩΝ	ΔΗΜΟΤΙΚΑ ΔΙΑΜΕΡΙΣΜΑΤΑ	ΔΗΜΟΣ	ΚΩΔΙΚΟΙ ΔΗΜΟΤ. ΔΙΑΜΕΡΙΣΜΑΤΩΝ	ΔΗΜΟΤΙΚΑ ΔΙΑΜΕΡΙΣΜΑΤΑ	ΔΗΜΟΣ	ΚΩΔΙΚΟΙ ΔΗΜΟΤ. ΔΙΑΜΕΡΙΣΜΑΤΩΝ	ΔΗΜΟΤΙΚΑ ΔΙΑΜΕΡΙΣΜΑΤΑ	
<b>ΔΗΜΟΣ ΚΛΕΙΝΟΒΟΥ*</b>	K44090301	Γλυκομηλέα,η	<b>ΔΗΜΟΣ ΜΕΓΑΛΩΝ ΚΑΛΥΒΙΩΝ*</b>	K44120201	Αγία Κυριακή,η		K44150400	Δ.Δ.Ράξας	
	K44090400	Δ.Δ.Καλογριανής		K44120300	Δ.Δ.Γλίνου		K44150401	Ράξα,η	
	K44090401	Καλογριανή,η		K44120301	Γλίνος,ο		K44150402	Χαϊδεμένη,η	
	K44090500	Δ.Δ.Παλαιοχωρίου	<b>ΔΗΜΟΣ ΟΙΧΑΛΙΑΣ (ΝΕΟΧΩΡΙΟΥ)*</b>	K44130100	Δ.Δ.Οιχαλίας (Νεοχωρίου)		K44150500	Δ.Δ.Σπαθάδων	
	K44090501	Παλαιοχώριον,το		K44130101	Οιχαλία,η (τ.Νεοχώριον,το)		K44150501	Σπαθάδες,οι	
	K44090600	Δ.Δ.Χρυσομηλέας		K44130200	Δ.Δ.Γεωργανάδων		K44150502	Άγιος Νικόλαος,ο	
	K44090601	Χρυσομηλέα,η		K44130201	Γεωργανάδες,οι	<b>ΔΗΜΟΣ ΠΕΛΛΙΝΑΙΩΝ*</b>	K44160100	Δ.Δ.Ταξιαρχών	
<b>ΔΗΜΟΣ ΚΟΖΙΑΚΑ</b>	K44100100	Δ.Δ.Πρίνου		K44130300	Δ.Δ.Κλοκοτού			K44160101	Ταξιάρχαι,οι
	K44100101	Πρίνος,ο		K44130301	Κλοκοτός,ο		K44160200	Δ.Δ.Νομής	
	K44100102	Ανταλλάξιμα,τα		K44130400	Δ.Δ.Κρήνης		K44160201	Νομή,η	
	K44100200	Δ.Δ.Γενεσίου		K44130401	Κρήνη,η		K44160300	Δ.Δ.Πετροπόρου	
	K44100201	Γενέσιον,το		K44130500	Δ.Δ.Πετρωτού		K44160301	Πετρόπορος,ο	
	K44100300	Δ.Δ.Γοργογυρίου		K44130501	Πετρωτόν,το		K44160400	Δ.Δ.Σερβωτών	
		K44100301	Γοργογύριον,το	<b>ΔΗΜΟΣ ΠΑΛΗΟΚΑΣΤΡΟΥ*</b>	K44140100	Δ.Δ.Παλαιοπύργου		K44160401	Σερβωτά,τα
		K44100302	Δίλοφον,το		K44140101	Παλαιοπύργος,ο		K44160500	Δ.Δ.Φανερωμένης
	K44100400	Δ.Δ.Ξυλοπαρόικου		K44140102	Κοκκόνα,η		K44160501	Φανερωμένη,η	
	K44100401	Ξυλοπάροικον,το		K44140200	Δ.Δ.Αγρελιάς	<b>ΔΗΜΟΣ ΠΙΑΛΕΙΩΝ*</b>	K44170100	Δ.Δ.Φήκης	
	K44100402	Κόρη,η		K44140201	Αγρελιά,η			K44170101	Φήκη,η
	K44100500	Δ.Δ.Προδρόμου		K44140300	Δ.Δ.Αρδανίου		K44170102	Δροσπηγή,η	
	K44100501	Πρόδρομος,ο		K44140301	Αρδάνιον,το		K44170200	Δ.Δ.Ελευθεροχωρίου	
<b>ΔΗΜΟΣ ΜΑΛΑΚΑΣΙΟΥ*</b>	K44110100	Δ.Δ.Παναγίας		K44140400	Δ.Δ.Ζηλευτής		K44170201	Ελευθεροχώριον,το	
	K44110101	Παναγία,η		K44140401	Ζηλευτή,η		K44170300	Δ.Δ.Παραποτάμου	
	K44110102	Πλατάνιστος,η		K44140500	Δ.Δ.Κουμαριάς		K44170301	Παραπόταμος,ο	
	K44110200	Δ.Δ.Κορδαλλού		K44140501	Κουμαριά,η		K44170302	Βαλαμάνδριον,το	
	K44110201	Κορδαλλός,ο		K44140600	Δ.Δ.Κρηνίτσης		K44170303	Λιλή,η	
	K44110300	Δ.Δ.Μαλακασίου		K44140601	Κρηνίτσα,η		K44170400	Δ.Δ.Πιάλειας	
	K44110301	Μαλακάσιον,το		K44140700	Δ.Δ.Λιοπράσου		K44170401	Πιάλεια,η	
	K44110400	Δ.Δ.Πεύκης		K44140701	Λιόπρασον,το		K44170500	Δ.Δ.Φιλύρας	
	K44110401	Πεύκη,η		K44140702	Λαγκαδιά,η		K44170501	Φιλύρα,η	
		K44110500	Δ.Δ.Τρυγόνος	<b>ΔΗΜΟΣ ΠΑΡΑΛΗΘΑΙΩΝ*</b>	K44150100	Δ.Δ.Ριζώματος	<b>ΔΗΜΟΣ ΠΥΛΗΣ*</b>	K44180100	Δ.Δ.Πύλης
	K44110501	Τρυγών,η	K44150101		Ριζωμα,το			K44180101	Πύλη,η
	K44110502	Ανάληψη,η		K44150200	Δ.Δ.Ελληνοκάστρου		K44180200	Δ.Δ.Αγίου Βησσαρίωνος	
<b>ΔΗΜΟΣ ΜΕΓΑΛΩΝ ΚΑΛΥΒΙΩΝ*</b>	K44120100	Δ.Δ.Μεγάλων Καλυβίων		K44150201	Ελληνοκάστρον,το		K44180201	Άγιος Βησσαρίων,ο	
	K44120101	Μεγάλα Καλύβια,τα		K44150300	Δ.Δ.Πλατάνου		K44180300	Δ.Δ.Αγίου Προκοπίου	
	K44120200	Δ.Δ.Αγίας Κυριακής		K44150301	Πλάτανος,ο		K44180301	Άγιος Προκόπιος,ο	

**ΝΟΜΟΣ ΤΡΙΚΑΛΩΝ**

ΔΗΜΟΣ	ΚΩΔΙΚΟΙ ΔΗΜΟΤ. ΔΙΑΜΕΡΙΣΜΑΤΩΝ	ΔΗΜΟΤΙΚΑ ΔΙΑΜΕΡΙΣΜΑΤΑ	ΔΗΜΟΣ	ΚΩΔΙΚΟΙ ΔΗΜΟΤ. ΔΙΑΜΕΡΙΣΜΑΤΩΝ	ΔΗΜΟΤΙΚΑ ΔΙΑΜΕΡΙΣΜΑΤΑ	ΔΗΜΟΣ	ΚΩΔΙΚΟΙ ΔΗΜΟΤ. ΔΙΑΜΕΡΙΣΜΑΤΩΝ	ΔΗΜΟΤΙΚΑ ΔΙΑΜΕΡΙΣΜΑΤΑ
				K44200401	Λογγά,η		K44220701	Παναγίτσα,η
	K44180400	Δ.Δ.Κοτρωνίου		K44200500	Δ.Δ.Μαυρελίου		K44220800	Δ.Δ.Πηνειάδος
	K44180401	Κοτρώνιον,το		K44200501	Μαυρέλιον,το		K44220801	Πηνειάς,η
	K44180402	Λογγιά,αι		K44200502	Αχελινάδα,η	<b>ΔΗΜΟΣ ΧΑΣΙΩΝ</b>	K44230100	Δ.Δ.Ασπροκκλησιάς
	K44180500	Δ.Δ.Παλαιοκαρυάς		K44200600	Δ.Δ.Φλαμπουρεσίου		K44230101	Ασπροκκλησιά,η
	K44180501	Κάτω Παλαιοκαρυά,η		K44200601	Φλαμπουρέσιον,το		K44230102	Κερασούλα,η
	K44180502	Ανω Παλαιοκαρυά,η		K44200602	Αγία Τριάς,η		K44230103	Ψήλωμα,το
	K44180503	Μέση Παλαιοκαρυά,η		K44200700	Δ.Δ.Φωτεινού		K44230200	Δ.Δ.Αγιοφύλλου
	K44180600	Δ.Δ.Πετροχωρίου		K44200701	Φωτεινόν,το		K44230201	Αγιοφύλλον,το
	K44180601	Πετροχώριον,το	<b>ΔΗΜΟΣ ΦΑΛΩΡΕΙΑΣ*</b>	K44210100	Δ.Δ.Κεφαλοβρύσου		K44230202	Μονή Κοιμήσεως Θεοτόκου Σταγιάδων,η
	K44180700	Δ.Δ.Ροποτού		K44210101	Κεφαλόβρυσον,το		K44230300	Δ.Δ.Αγναντιάς
	K44180701	Ροποτόν,το		K44210200	Δ.Δ.Διαλεκτού		K44230301	Αγναντιά,η
	K44180702	Αγιος Δημήτριος,ο		K44210201	Διαλεκτόν,το		K44230302	Σταγιάδες,οι
	K44180703	Αγιος Ιωάννης,ο		K44210300	Δ.Δ.Διποτάμου		K44230400	Δ.Δ.Αχλαδέας
	K44180704	Λογγιές,οι		K44210301	Διπόταμος,ο		K44230401	Αχλαδέα,η
	K44180705	Παναγία,η		K44210302	Ρόγκια,τα		K44230402	Θεοτόκος,η
	K44180706	Πολυθέα,η		K44210400	Δ.Δ.Μεγάλου Κεφαλοβρύσου		K44230500	Δ.Δ.Γάβρου
	K44180707	Τσεκούρα,η		K44210401	Μέγα Κεφαλόβρυσον,το		K44230501	Γάβρος,ο
<b>ΔΗΜΟΣ ΠΥΝΔΑΙΩΝ</b>	K44190100	Δ.Δ.Στουρναραϊκών		K44210500	Δ.Δ.Μεγάρης		K44230502	Αγιος Δημήτριος,ο
	K44190101	Στουρναραϊκά,τα		K44210501	Μεγάρη,η		K44230600	Δ.Δ.Κακοπλευρίου
	K44190102	Αγιος Κωνσταντίνος,ο		K44210502	Καλονέριον,το		K44230601	Κακοπλεύριον,το
	K44190103	Ισιώματα,τα		K44210503	Ουρανός,ο		K44230602	Ξηρόκαμπος,ο
	K44190104	Καλλιθέα,η	<b>ΔΗΜΟΣ ΦΑΡΚΑΔΟΝΑΣ*</b>	K44220100	Δ.Δ.Φαρκαδόνας		K44230700	Δ.Δ.Οξυνείας
	K44190105	Καρυές,οι		K44220101	Φαρκαδών,η		K44230701	Οξύνεια,η
	K44190106	Καστανέα,η		K44220200	Δ.Δ.Αχλαδοχωρίου		K44230702	Μύκκη,η
	K44190107	Παλαιοχώρι,το		K44220201	Αχλαδοχώριον,το		K44230800	Δ.Δ.Σκεπαρίου
	K44190108	Ψάρρο,το		K44220300	Δ.Δ.Γριζάνου		K44230801	Σκεπάριον,το
<b>ΔΗΜΟΣ ΤΥΜΦΑΙΩΝ*</b>	K44200100	Δ.Δ.Κονισκού		K44220301	Γριζάνον,το		K06080100	Δ.Δ.Δομοκού
	K44200101	Κονιστός,ο		K44220400	Δ.Δ.Διασέλλου			
	K44200102	Καλοχώριον,το		K44220401	Διάσελλον,το			
	K44200200	Δ.Δ.Γερακαρίου		K44220500	Δ.Δ.Ζάρκου			
	K44200201	Γερακάριον,το		K44220501	Ζάρκος,ο			
	K44200300	Δ.Δ.Καλλιθέας		K44220600	Δ.Δ.Κεραμιδίου			
	K44200301	Καλλιθέα,η		K44220601	Κεραμίδιον,το			
	K44200400	Δ.Δ.Λογγάς		K44220700	Δ.Δ.Παναγίτσας			

**ΝΟΜΟΣ ΦΘΙΩΤΙΔΑΣ (ΘΕΣΣΑΛΙΚΟ)**

ΔΗΜΟΣ	ΚΩΔΙΚΟΙ ΔΗΜΟΤ. ΔΙΑΜΕΡΙΣΜΑΤΩΝ	ΔΗΜΟΤΙΚΑ ΔΙΑΜΕΡΙΣΜΑΤΑ	ΔΗΜΟΣ	ΚΩΔΙΚΟΙ ΔΗΜΟΤ. ΔΙΑΜΕΡΙΣΜΑΤΩΝ	ΔΗΜΟΤΙΚΑ ΔΙΑΜΕΡΙΣΜΑΤΑ	ΔΗΜΟΣ	ΚΩΔΙΚΟΙ ΔΗΜΟΤ. ΔΙΑΜΕΡΙΣΜΑΤΩΝ	ΔΗΜΟΤΙΚΑ ΔΙΑΜΕΡΙΣΜΑΤΑ
<b>ΔΗΜΟΣ ΔΟΜΟΚΟΥ*</b>	K06080101	Δομοκάς,ο	<b>ΔΗΜΟΣ ΘΕΣΣΑΛΙΩΤΙΔΟΣ*</b>	K06110200	Δ.Δ.Αγραπιδιάς	<b>ΔΗΜΟΣ ΜΑΚΡΑΚΩΜΗΣ</b>	K06140300	Δ.Δ.Ασβεστίου
	K06080200	Δ.Δ.Αγλαδέας		K06110201	Αγραπιδιά,η		K06140301	Ασβέστιον,το
	K06080201	Αγλαδέα,η		K06110300	Δ.Δ.Βαρδαλής		K06140900	Δ.Δ.Παλαιάς Γιαννιτσούς
	K06080300	Δ.Δ.Βουζίου		K06110301	Βαρδαλή,η		K06140901	Παλαιά Γιαννιτσού,η
	K06080301	Βούζιον,το		K06110400	Δ.Δ.Βελεσιωτών		K06141000	Δ.Δ.Παππά (τ.Μεσοχωρίου Μακρακώμης)
	K06080400	Δ.Δ.Γερακλίου		K06110401	Βελεσιώται,οι		K06141001	Παππάς,ο (τ.Μεσοχώριον,το)
	K06080401	Γερακλιον,το		K06110500	Δ.Δ.Γαβρακίων			
	K06080500	Δ.Δ.Καρυών		K06110501	Γαβράκια,τα			
	K06080501	Καρυαί,αι		K06110600	Δ.Δ.Εκκάρας			
	K06080600	Δ.Δ.Λεύκας		K06110601	Εκκάρα,η			
	K06080601	Λεύκα,η		K06110602	Ανω Αγόριανη,η			
	K06080700	Δ.Δ.Μακρολιβάδου		K06110700	Δ.Δ.Θαυμακού			
	K06080701	Μακρολιβαδον,το		K06110701	Θαυμακόν,το			
	K06080800	Δ.Δ.Μαντασιάς		K06110800	Δ.Δ.Σοφιάδας			
	K06080801	Μαντασιά,η		K06110801	Σοφιάδα,η			
	K06080900	Δ.Δ.Μελιταίας		K06110802	Πετρίλια,τα			
	K06080901	Μελιταία,η		K06170100	Δ.Δ.Ομβριακής			
	K06081000	Δ.Δ.Νέας Μακρίσης		K06170101	Ομβριακή,η			
	K06081001	Νέα Μάκριση,η		K06170102	Μεταλλείον,το			
	K06081100	Δ.Δ.Νεοχωρίου		K06170200	Δ.Δ.Αγίου Γεωργίου Δομοκού			
	K06081101	Νεοχώριον,το		K06170201	Αγιος Γεώργιος,ο			
K06081200	Δ.Δ.Παλαμά	K06170300	Δ.Δ.Αγίου Στεφάνου					
K06081201	Παλαμάς,ο	K06170301	Αγιος Στέφανος,ο					
K06081202	Νέος Παλαμάς,ο	K06170400	Δ.Δ.Κορομηλέας					
K06081300	Δ.Δ.Πετρωτού	K06170401	Κορομηλέα,η					
K06081301	Πετρωτόν,το	K06170500	Δ.Δ.Μακρυρράχης					
K06081400	Δ.Δ.Πολυδενδρίου	K06170501	Μακρυρράχη,η					
K06081401	Πολυδένδριον,το	K06170502	Λουτρά Καΐτσης,τα					
K06081500	Δ.Δ.Πουρναρίου	K06170600	Δ.Δ.Ξυνιάδος					
K06081501	Πουρνάριον,το	K06170601	Ξυνιάς,η					
K06081502	Σταθμός Δομοκού,ο	K06170700	Δ.Δ.Παναγίας					
K06081600	Δ.Δ.Φυλιαδώνος	K06170701	Παναγία,η					
K06081601	Φυλιαδών,η	K06170800	Δ.Δ.Περιβολίου Δομοκού					
<b>ΔΗΜΟΣ ΘΕΣΣΑΛΙΩΤΙΔΟΣ*</b>	K06110100	Δ.Δ.Νέου Μοναστηρίου		K06170801	Περιβόλιον,το			
	K06110101	Νέον Μοναστήριον,το						



**ΠΙΝΑΚΑΣ ΑΠΑΙΤΗΣΗΣ ΟΡΙΩΝ ΜΟΝΑΔΩΝ ΑΖΩΤΟΥ ΣΤΙΣ ΒΑΣΙΚΕΣ ΚΑΛΛΙΕΡΓΕΙΕΣ  
ΤΟΥ ΘΕΣΣΑΛΙΚΟΥ ΠΕΔΙΟΥ  
(ΝΟΜΟΙ ΛΑΡΙΣΑΣ, ΤΡΙΚΑΛΩΝ, ΚΑΡΔΙΤΣΑΣ, ΦΘΙΩΤΙΔΑΣ ΚΑΙ ΜΑΓΝΗΣΙΑΣ)**

ΤΥΠΟΣ ΕΔΑΦΟΥΣ			ΕΙΔΟΣ ΚΑΛΛΙΕΡΓΕΙΑΣ			
Εδαφική κλάση	ΧΑΡΑΚΤΗΡΙΣΜΟΣ	ΣΥΣΤΗΜΑ ΑΡΔΕΥΣΗΣ	ΒΑΜΒΑΚΙ	ΖΑΧΑΡΟΤΕΥΤΛΑ	ΚΑΛΑΜΠΟΚΙ	ΣΙΤΗΡΑ*
I	ΕΛΑΦΡΑ ΠΕΔΙΝΑ ΕΔΑΦΗ	ΣΤΑΓΔΗΝ	13	16	18	7
II	ΜΕΣΗΣ ΣΥΣΤΑΣΗΣ ΠΕΔΙΝΑ ΕΔΑΦΗ	ΚΑΤΑΙΟΝΙΣΜΟΣ	13	15	22	4
		ΣΤΑΓΔΗΝ	12	12	23	
III	ΒΑΡΕΙΑ ΠΕΔΙΝΑ ΕΔΑΦΗ	ΚΑΤΑΙΟΝΙΣΜΟΣ	12	16	22	4
		ΣΤΑΓΔΗΝ	11	13	15	
IV	ΒΑΡΕΙΑ ΚΑΚΩΣ ΣΤΡΑΓΓΙΖΟΜΕΝΑ (DEF) ΠΕΔΙΝΑ ΕΔΑΦΗ	ΚΑΤΑΙΟΝΙΣΜΟΣ				3
		ΣΤΑΓΔΗΝ	7	14	20	
V	ΕΛΑΦΡΑΣ- ΜΕΣΗΣ ΣΥΣΤΑΣΗΣ ΕΔΑΦΗ ΜΕ (DEF) ΣΤΡΑΓΓΙΣΗ	ΚΑΤΑΙΟΝΙΣΜΟΣ	ΔΕΝ ΣΥΝΙΣΤΑΤΑΙ Η ΚΑΛΛΙΕΡΓΕΙΑ ΒΑΜΒΑΚΙΟΥ	17	29	2
		ΣΤΑΓΔΗΝ		15	25	
VI	ΣΕ ΕΛΑΦΡΑ ΛΟΦΩΔΗ ΕΔΑΦΗ	ΣΤΑΓΔΗΝ	13	16	22	3
VII	ΜΕΣΗΣ ΣΥΣΤΑΣΗΣ ΛΟΦΩΔΗ ΕΔΑΦΗ	ΣΤΑΓΔΗΝ		17	21	4
VIII	ΒΑΡΕΙΑ ΛΟΦΩΔΗ ΕΔΑΦΗ	ΣΤΑΓΔΗΝ		15	19	3

\* Δεν προβλέπεται συγκεκριμένο σύστημα άρδευσης



<p style="text-align: center;"><b>ΠΑΡΑΒΑΣΕΙΣ</b></p> <p>Συμφώνα με τη ΚΥΑ Αριθ. 25638/2905: Πρόγραμμα δράσης για το Θεσσαλικό πεδίο που έχει χαρακτηρισθεί ως ευπρόσβλητη ζώνη από τη νιτρορύπανση γεωργικής προέλευσης σύμφωνα με το άρθρο 2 της 19652/1906/1999 Κοινής υπουργικής απόφασης (ΦΕΚ 1575/Β)</p>	διαπίστωση
1. Μη ενσωμάτωση λιπάσματος σε μικρές ποσότητες σε εδάφη ακάλυπτα από βλάστηση με κλίση > 6% (Παράρτημα, Κεφ. Γ, §α)	
2. Μη τήρηση ημερολογίου καταγραφής λίπανσης	
3. Μη τήρηση των απαιτήσεων άρδευσης ανάλογα με την καλλιέργεια και το έδαφος (Άρθρο 4, §2 & Παράρτημα, Κεφ. Δ)	
4. Εφαρμογή λιπάσματος χωρίς τη χρήση λιπασματοδιανομέα (Παράρτημα, Κεφ. Γ, §α)	
5. Μη ορθή αποθήκευση και μεταφορά λιπασμάτων (Παράρτημα, Κεφ. Γ, §α)	

## Δ.Δ. ΕΥΠΡΟΣΒΛΗΤΗΣ ΖΩΝΗΣ ΣΕΡΡΩΝ-ΣΤΡΥΜΟΝΑ



**ΝΟΜΟΣ ΣΕΡΡΩΝ**

ΔΗΜΟΣ	ΚΩΔΙΚΟΙ ΔΗΜΟΤ. ΔΙΑΜΕΡΙΣΜΑΤΩΝ	ΔΗΜΟΤΙΚΑ ΔΙΑΜΕΡΙΣΜΑΤΑ	ΔΗΜΟΣ	ΚΩΔΙΚΟΙ ΔΗΜΟΤ. ΔΙΑΜΕΡΙΣΜΑΤΩΝ	ΔΗΜΟΤΙΚΑ ΔΙΑΜΕΡΙΣΜΑΤΑ	ΔΗΜΟΣ	ΚΩΔΙΚΟΙ ΔΗΜΟΤ. ΔΙΑΜΕΡΙΣΜΑΤΩΝ	ΔΗΜΟΤΙΚΑ ΔΙΑΜΕΡΙΣΜΑΤΑ
<b>ΣΕΡΡΩΝ *</b>	K62010100	Δ.Δ.Σερρών	<b>ΔΗΜΟΣ ΑΧΙΝΟΥ</b>	K62040100	Δ.Δ.Σιτοχωρίου	<b>ΔΗΜΟΣ ΒΙΣΑΛΤΙΑΣ</b>	K62050800	Δ.Δ.Τριανταφυλλιά(Τριανταφυλλιών)
	K62010101	Σέρραι,αι		K62040101	Σιτοχώριον,το		K62050801	Τριανταφυλλιά,η (τ.Τριανταφυλλέαι,)
	K62010102	Κάτω Μετόχιον,το		K62040200	Δ.Δ.Αχινού	<b>ΔΗΜΟΣ ΕΜΜΑΝΟΥΗΛ ΠΑΠΠΑ</b>	K62060100	Δ.Δ.Χρυσού
	K62010103	Κρίνος,ο		K62040201	Αχινός,ο		K62060101	Χρυσόν,το
	K62010104	Ξηρότοπος,ο		K62040300	Δ.Δ.Δάφνης		K62060200	Δ.Δ.Αγίου Πνεύματος
	K62010200	Δ.Δ.Ελαιώνος		K62040301	Δάφνη,η		K62060201	Αγιον Πνεύμα,το
	K62010201	Ελαιών,ο		K62040302	Ορέσκεια,η		K62060300	Δ.Δ.Δαφνουδίου
	K62010202	Μαρμαράς,ο		K62040400	Δ.Δ.Ζερβοχωρίου		K62060301	Δαφνούδιον,το
	K62010203	Μονή Τιμίου Προδρόμου Σερρών,η		K62040401	Ζερβοχώριον,το		K62060400	Δ.Δ.Εμμανουήλ Παπτά
	K62010204	Χρυσοπηγή,η		K62040500	Δ.Δ.Λευκοτόπου		K62060401	Εμμανουήλ Παπτάς,ο
	K62010300	Δ.Δ.Επταμύλων		K62040501	Λευκότοπος,ο		K62060500	Δ.Δ.Μετάλλων
	K62010301	Επτάμυλοι,οι		K62040600	Δ.Δ.Πατρικίου		K62060501	Μέταλλα,τα
	K62010400	Δ.Δ.Οινούσσας (Χινοχωρίου)		K62040601	Πατρίκιον,το		K62060502	Συκέα,η
	K62010401	Οινούσσα,η		K62040700	Δ.Δ.Χουμνικού		K62060600	Δ.Δ.Νέου Σουλίου
	K62010402	Χινοχώριον,το		K62040701	Χουμνικόν,το		K62060601	Νέον Σούλιον,το
<b>ΔΗΜΟΣ ΑΜΦΙΠΟΛΗΣ</b>	K62030100	Δ.Δ.Παλαιοκώμης		K62040702	Λαγκάδιον,το		K62060700	Δ.Δ.Πενταπόλεως
	K62030101	Παλαιοκώμη,η	<b>ΔΗΜΟΣ ΒΙΣΑΛΤΙΑΣ</b>	K62050100	Δ.Δ.Δημητρητσίου		K62060701	Πεντάπολις,η
	K62030102	Νέα Φυλή,η		K62050101	Δημητρίτσιον,το		K62060800	Δ.Δ.Τούμπας
	K62030200	Δ.Δ.Αμφιπόλεως		K62050200	Δ.Δ.Αγίας Παρασκευής		K62060801	Τούμπα,η
	K62030201	Αμφίπολις,η		K62050201	Αγία Παρασκευή,η	<b>ΔΗΜΟΣ ΗΡΑΚΛΕΙΑΣ</b>	K62070100	Δ.Δ.Ηρακλείας
	K62030202	Νέα Αμφίπολις,η		K62050300	Δ.Δ.Αμπέλων		K62070101	Ηράκλεια,η
	K62030300	Δ.Δ.Μεσολακκιάς		K62050301	Αμπελοι,αι		K62070102	Σαρακατσαναίικον
	K62030301	Μεσολακκιά,η		K62050400	Δ.Δ.Βέργης		K62070200	Δ.Δ.Βαλτερού
	K62030302	Νέα Μεσολακκιά,η		K62050401	Βέργη,η		K62070201	Βαλτερόν,το
	K62030400	Δ.Δ.Νέων Κερδυλίων		K62050500	Δ.Δ.Λυγαριάς		K62070300	Δ.Δ.Δασχωρίου
	K62030401	Νέα Κερδύλια,τα		K62050501	Λυγαριά,η		K62070301	Δασχώριον,το
	K62030402	Ακτή Νέων Κερδυλίων,η		K62050600	Δ.Δ.Νυκοκλείας		K62070302	Ψωμοτόπιον,το
	K62030403	Λιμάνι,το		K62050601	Νικόκλεια,η		K62070400	Δ.Δ.Καρπερής
	K62030404	Λογκάρι,το		K62050700	Δ.Δ.Σησαμίας		K62070401	Καρπερή,η
	K62030405	Συκιά,η		K62050701	Σησαμία,η		K62070500	Δ.Δ.Κομήςσεως

**ΝΟΜΟΣ ΣΕΡΡΩΝ**

ΔΗΜΟΣ	ΚΩΔΙΚΟΙ ΔΗΜΟΤ. ΔΙΑΜΕΡΙΣΜΑΤΩΝ	ΔΗΜΟΤΙΚΑ ΔΙΑΜΕΡΙΣΜΑΤΑ	ΔΗΜΟΣ	ΚΩΔΙΚΟΙ ΔΗΜΟΤ. ΔΙΑΜΕΡΙΣΜΑΤΩΝ	ΔΗΜΟΤΙΚΑ ΔΙΑΜΕΡΙΣΜΑΤΑ	ΔΗΜΟΣ	ΚΩΔΙΚΟΙ ΔΗΜΟΤ. ΔΙΑΜΕΡΙΣΜΑΤΩΝ	ΔΗΜΟΤΙΚΑ ΔΙΑΜΕΡΙΣΜΑΤΑ
<b>ΔΗΜΟΣ ΗΡΑΚΛΕΙΑΣ</b>	Κ62070501	Κοίμησις,η	<b>ΔΗΜΟΣ ΚΕΡΚΙΝΗΣ</b>	Κ62090700	Δ.Δ.Λιβαδιάς	<b>ΔΗΜΟΣ ΚΕΡΚΙΝΗΣ</b>	Κ62090501	Κάτω Πορόια,τα
	Κ62070600	Δ.Δ.Λιθοτόπου		Κ62090701	Λιβαδιά,η		Κ62090502	Σιδηροχώριον,το
	Κ62070601	Λιθότοπος,ο		Κ62090800	Δ.Δ.Μακρινίτσης		Κ62090600	Δ.Δ.Κερκίνης
	Κ62070700	Δ.Δ.Λιμνοχωρίου		Κ62090801	Μακρινίτσα,η		Κ62090601	Κερκίνη,η
	Κ62070701	Λιμνοχώριον,το		Κ62090900	Δ.Δ.Νεοχωρίου (Σιντικής)		Κ62090602	Κορυφούδι,το
	Κ62070800	Δ.Δ.Ποντισμένου		Κ62090901	Νεοχώριον,το		Κ62090603	Μοναστηράκιον,το
	Κ62070801	Ποντισμένον,το		Κ62091000	Δ.Δ.Πλατανακίων		Κ62090604	Σταυροδρόμιον,το
	Κ62070802	Σιμών,ο		Κ62070501	Κοίμησις,η		Κ62090700	Δ.Δ.Λιβαδιάς
	Κ62070900	Δ.Δ.Χρυσοχωράφων		Κ62070600	Δ.Δ.Λιθοτόπου		Κ62090701	Λιβαδιά,η
	Κ62070901	Χρυσοχώραφα,τα		Κ62070601	Λιθότοπος,ο		Κ62090800	Δ.Δ.Μακρινίτσης
<b>ΔΗΜΟΣ ΚΕΡΚΙΝΗΣ</b>	Κ62090100	Δ.Δ.Ροδοπόλεως		Κ62070700	Δ.Δ.Λιμνοχωρίου		Κ62090801	Μακρινίτσα,η
	Κ62090101	Ροδόπολις,η		Κ62070701	Λιμνοχώριον,το		Κ62090900	Δ.Δ.Νεοχωρίου (Σιντικής)
	Κ62090102	Οδηγήτρια,η		Κ62070800	Δ.Δ.Ποντισμένου		Κ62090901	Νεοχώριον,το
	Κ62090200	Δ.Δ.Ανατολής		Κ62070801	Ποντισμένον,το		Κ62091000	Δ.Δ.Πλατανακίων
	Κ62090201	Ανατολή,η		Κ62070802	Σιμών,ο		Κ62091001	Πλατανάκια,τα
	Κ62090202	Θεοδώρειον,το		Κ62070900	Δ.Δ.Χρυσοχωράφων	<b>ΔΗΜΟΣ Κ.ΜΗΤΡΟΥΣΙΟΥ</b>	Κ62080100	Δ.Δ.Προβατά
	Κ62090203	Παραπόταμος,ο		Κ62070901	Χρυσοχώραφα,τα		Κ62080101	Προβατάς,ο
	Κ62090300	Δ.Δ.Ανω Ποροίων	<b>ΔΗΜΟΣ ΚΕΡΚΙΝΗΣ</b>	Κ62090100	Δ.Δ.Ροδοπόλεως		Κ62080200	Δ.Δ.Αναγεννήσεως
	Κ62090301	Ανω Πορόια,τα		Κ62090101	Ροδόπολις,η		Κ62080201	Αναγέννησις,η
	Κ62090400	Δ.Δ.Καστανούσσης		Κ62090102	Οδηγήτρια,η		Κ62080300	Δ.Δ.Ανω Καμήλας
	Κ62090401	Καστανούσσα,η		Κ62090200	Δ.Δ.Ανατολής		Κ62080301	Ανω Καμήλα,η
	Κ62090402	Καλοχώριον,το		Κ62090201	Ανατολή,η		Κ62080400	Δ.Δ.Βαμβακιάς
	Κ62090500	Δ.Δ.Κάτω Ποροίων		Κ62090202	Θεοδώρειον,το		Κ62080401	Βαμβακιά,η
	Κ62090501	Κάτω Πορόια,τα		Κ62090203	Παραπόταμος,ο		Κ62080500	Δ.Δ.Μητρούσιου
	Κ62090502	Σιδηροχώριον,το		Κ62090300	Δ.Δ.Ανω Ποροίων		Κ62080501	Μητρούσιον,το
	Κ62090600	Δ.Δ.Κερκίνης		Κ62090301	Ανω Πορόια,τα		Κ62080502	Κάτω Μητρούσιον,το
	Κ62090601	Κερκίνη,η		Κ62090400	Δ.Δ.Καστανούσσης		Κ62080600	Δ.Δ.Μονοκκλησιάς
	Κ62090602	Κορυφούδι,το		Κ62090401	Καστανούσσα,η		Κ62080601	Μονοκκλησιά,η
	Κ62090603	Μοναστηράκιον,το		Κ62090402	Καλοχώριον,το	<b>ΔΗΜΟΣ ΛΕΥΚΩΝΑ*</b>	Κ62110100	Δ.Δ.Λευκώνας
	Κ62090604	Σταυροδρόμιον,το		Κ62090500	Δ.Δ.Κάτω Ποροίων		Κ62110101	Λευκών,ο

**ΝΟΜΟΣ ΣΕΡΡΩΝ**

ΔΗΜΟΣ	ΚΩΔΙΚΟΙ ΔΗΜΟΤ. ΔΙΑΜΕΡΙΣΜΑΤΩΝ	ΔΗΜΟΤΙΚΑ ΔΙΑΜΕΡΙΣΜΑΤΑ	ΔΗΜΟΣ	ΚΩΔΙΚΟΙ ΔΗΜΟΤ. ΔΙΑΜΕΡΙΣΜΑΤΩΝ	ΔΗΜΟΤΙΚΑ ΔΙΑΜΕΡΙΣΜΑΤΑ	ΔΗΜΟΣ	ΚΩΔΙΚΟΙ ΔΗΜΟΤ. ΔΙΑΜΕΡΙΣΜΑΤΩΝ	ΔΗΜΟΤΙΚΑ ΔΙΑΜΕΡΙΣΜΑΤΑ
	K62110200	Δ.Δ.Καλών Δένδρων	<b>ΔΗΜΟΣ ΝΙΓΡΙΤΗΣ</b>	K62130400	Δ.Δ.Τερπνής	<b>ΔΗΜΟΣ ΣΙΔΗΡΟΚΑΣΤΡΟΥ</b>	K62170107	Φαιά Πέτρα,η
	K62110201	Καλά Δένδρα,τα		K62130401	Τερπνή,η		K62170200	Δ.Δ.Βαμβακοφύτου
	K62110300	Δ.Δ.Χριστού		K62130500	Δ.Δ.Φλαμπούρου		K62170201	Βαμβακόφυτον,το
	K62110301	Κάτω Χριστός,ο		K62130501	Φλάμπουρον,το		K62170300	Δ.Δ.Καμαρωτού
<b>ΔΗΜΟΣ ΝΕΑΣ ΖΙΧΝΗΣ</b>	K62120100	Δ.Δ.Νέας Ζίχνης	<b>ΔΗΜΟΣ ΠΕΤΡΙΤΣΙΟΥ*</b>	K62140100	Δ.Δ.Νέου Πετριτσίου		K62170301	Καμαρωτών,το
	K62120101	Νέα Ζίχνη,η		K62140101	Νέον Πετριτσιον,το		K62170400	Δ.Δ.Στρυμονοχωρίου
	K62120200	Δ.Δ.Αγίου Χριστοφόρου		K62140200	Δ.Δ.Ακριτοχωρίου		K62170401	Στρυμονοχώριον,το
	K62120201	Αγιος Χριστόφορος,ο		K62140201	Ακριτοχώριον,το		K62170500	Δ.Δ.Χαροπού
	K62120300	Δ.Δ.Αγριανής		K62140202	Θρακικόν,το		K62170501	Χαροπόν,το
	K62120301	Αγριανή,η		K62140300	Δ.Δ.Βυρωνείας		K62170600	Δ.Δ.Χορτερού
	K62120400	Δ.Δ.Αναστασίας		K62140301	Βυρώνεια,η		K62170601	Χορτερόν,το
	K62120401	Αναστασία,η		K62140302	Ανω Βυρώνεια,η	<b>ΔΗΜΟΣ ΣΚΟΤΟΥΣΣΗΣ</b>	K62180100	Δ.Δ.Σκοτούσσης
	K62120500	Δ.Δ.Γαζώρου		K62140303	Ομαλόν,το		K62180101	Σκοτούσσα,η
	K62120501	Γάζωρος,ο		K62140400	Δ.Δ.Γονίμου		K62180200	Δ.Δ.Αμμουδιάς
	K62120700	Δ.Δ.Δραβήσκου		K62140401	Γόνιμον,το		K62180201	Αμμουδιά,η
	K62120701	Δραβήσκος,ο		K62140500	Δ.Δ.Μανδρακίου		K62180300	Δ.Δ.Γεφυρουδίου
	K62120800	Δ.Δ.Θολού		K62140501	Μανδράκιον,το		K62180301	Γεφυρούδιον,το
	K62120801	Θολός,ο		K62140600	Δ.Δ.Μεγαλοχωρίου		K62180400	Δ.Δ.Μελενικιτσίου
	K62120900	Δ.Δ.Μαυρολόφου		K62140601	Μεγαλοχώριον,το		K62180401	Μελενικίσιον,το
	K62120901	Μαυρόλοφος,ο	<b>ΔΗΜΟΣ ΡΟΔΟΛΙΒΟΥΣ</b>	K62160100	Δ.Δ.Ροδολίβους		K62180500	Δ.Δ.Νέας Τυρολόης
	K62121100	Δ.Δ.Μυρκίνου		K62160101	Ροδολίβος,ο		K62180501	Νέα Τυρολόη,η
	K62121101	Μύρκινος,ο		K62160300	Δ.Δ.Μικρού Σουλίου		K62180600	Δ.Δ.Παλαιοκάστρου
	K62121300	Δ.Δ.Νέας Πέτρας		K62160301	Μικρόν Σούλιον,το		K62180601	Παλαιόκαστρον,το
	K62121301	Νέα Πέτρα,η	<b>ΔΗΜΟΣ ΣΙΔΗΡΟΚΑΣΤΡΟΥ</b>	K62170100	Δ.Δ.Σιδηροκάστρου	<b>ΔΗΜΟΣ ΣΚΟΥΤΑΡΕΩΣ</b>	K62190100	Δ.Δ.Σκουτάρεως
<b>ΔΗΜΟΣ ΝΙΓΡΙΤΗΣ</b>	K62130100	Δ.Δ.Νιγρίτης		K62170101	Σιδηρόκαστρον,το		K62190101	Σκούταρι,το
	K62130101	Νιγρίτα,η		K62170102	Θερμοπηγή,η		K62190200	Δ.Δ.Αγίας Ελένης
	K62130200	Δ.Δ.Ανθής		K62170103	Κάτω Αμπέλια,τα		K62190201	Αγία Ελένη,η
	K62130201	Ανθή,η		K62170104	Λουτρά,τα		K62190300	Δ.Δ.Αδελφικού
	K62130300	Δ.Δ.Θερμών		K62170105	Σταθμός,ο		K62190301	Αδελφικόν,το
	K62130301	Θερμά,τα		K62170106	Σχιστόλιθος,ο		K62190400	Δ.Δ.Βαμβακούσσης

**ΝΟΜΟΣ ΣΕΡΡΩΝ**

ΔΗΜΟΣ	ΚΩΔΙΚΟΙ ΔΗΜΟΤ. ΔΙΑΜΕΡΙΣΜΑΤΩΝ	ΔΗΜΟΤΙΚΑ ΔΙΑΜΕΡΙΣΜΑΤΑ	ΔΗΜΟΣ	ΚΩΔΙΚΟΙ ΔΗΜΟΤ. ΔΙΑΜΕΡΙΣΜΑΤΩΝ	ΔΗΜΟΤΙΚΑ ΔΙΑΜΕΡΙΣΜΑΤΑ	ΔΗΜΟΣ	ΚΩΔΙΚΟΙ ΔΗΜΟΤ. ΔΙΑΜΕΡΙΣΜΑΤΩΝ	ΔΗΜΟΤΙΚΑ ΔΙΑΜΕΡΙΣΜΑΤΑ
<b>ΔΗΜΟΣ ΣΚΟΥΤΑΡΕΩΣ</b>	K62190401	Βαμβακούσσα,η	<b>ΔΗΜΟΣ ΣΤΡΥΜΩΝΑ</b>	K62210301	Μεσοκώμη,η	<b>ΚΟΙΝΟΤΗΤΑ ΑΧΛΑΔΟΧΩΡΙΟΥ</b>	K62630100	Κ.Δ.Αχλαδοχωρίου
	K62190500	Δ.Δ.Κάτω Καμήλας		K62210400	Δ.Δ.Μονόβρυσης		K62630101	Αχλαδοχώριον,το
	K62190501	Κάτω Καμήλα,η		K62210401	Μονόβρυση,η		K62630102	Καρυδοχώριον,το
	K62190600	Δ.Δ.Κουβουκλίων		K62210500	Δ.Δ.Νεοχωρίου Σερρών		K62630200	Κ.Δ.Καπνοφύτου
	K62190601	Κουβούκλια,τα		K62210501	Νεοχώριον,το		K62630201	Καπνόφυτον,το
	K62190700	Δ.Δ.Κουμαριάς		K62210600	Δ.Δ.Παραλίμιου	<b>ΚΟΙΝΟΤΗΤΑ ΟΡΕΙΝΗΣ</b>	K62640100	Κ.Δ.Ορεινής
	K62190701	Κουμαριά,η		K62210601	Παραλίμιον,το		K62640101	Ορεινή,η
	K62190800	Δ.Δ.Κωνσταντινάτου		K62210700	Δ.Δ.Πεθελινού	<b>ΚΟΙΝΟΤΗΤΑ ΠΡΟΜΑΧΩΝΟΣ</b>	K62650100	Κ.Δ.Προμαχώνος
	K62190801	Κωνσταντινάτον,το		K62210701	Πεθελινός,ο		K62650101	Προμαχών,ο
	K62190900	Δ.Δ.Πεπονιάς		K62210800	Δ.Δ.Ψυχικού			
	K62190901	Πεπονιά,η		K62210801	Ψυχικόν,το			
<b>ΔΗΜΟΣ ΣΤΡΥΜΟΝΙΚΟΥ</b>	K62200100	Δ.Δ.Στρυμονικού	<b>ΔΗΜΟΣ ΤΡΑΓΙΛΟΥ</b>	K62220100	Δ.Δ.Μαυροθαλάσσης			
	K62200101	Στρυμονικόν,το		K62220101	Μαυροθάλασσα,η			
	K62200200	Δ.Δ.Ζευγολατιού		K62220200	Δ.Δ.Αγίου Δημητρίου			
	K62200201	Ζευγολατιόν,το		K62220201	Άγιος Δημήτριος,ο			
	K62200300	Δ.Δ.Καλοκάστρου		K62220300	Δ.Δ.Αηδοχωρίου			
	K62200301	Καλόκαστρον,το		K62220301	Αηδονοχώριον,το			
	K62200302	Κεφαλοχώριον,το		K62220400	Δ.Δ.Ευκαρπίας			
	K62200400	Δ.Δ.Λιβαδοχωρίου		K62220401	Ευκαρπία,η			
	K62200401	Λιβαδοχώριον,το		K62220500	Δ.Δ.Ιβήρων			
	K62200402	Βαρικόν,το		K62220501	Ίβηρα,τα			
	K62200500	Δ.Δ.Τριάδος		K62220600	Δ.Δ.Καστανοχωρίου			
	K62200501	Τριάς,η		K62220601	Καστανοχώριον,το			
	K62200600	Δ.Δ.Χειμάρρου		K62220700	Δ.Δ.Τραγίλου			
	K62200601	Χειμάρρος,ο		K62220701	Τράγιλος,ο			
<b>ΔΗΜΟΣ ΣΤΡΥΜΩΝΑ</b>	K62210100	Δ.Δ.Νέου Σκοπού	<b>ΚΟΙΝΟΤΗΤΑ ΑΓΚΙΣΤΡΟΥ</b>	K62610100	Κ.Δ.Αγκίστρου			
	K62210101	Νέος Σκοπός,ο		K62610101	Αγκιστρον,το			
	K62210200	Δ.Δ.Βαλτοτοπίου	<b>ΚΟΙΝΟΤΗΤΑ ΑΝΩ ΒΡΟΝΤΟΥΣ</b>	K62620100	Κ.Δ.Ανω Βροντούς			
	K62210201	Βαλτοτόπιον,το		K62620101	Ανω Βροντού,η			
	K62210300	Δ.Δ.Μεσοκώμης						



## ΠΙΝΑΚΑΣ ΑΠΑΙΤΗΣΗΣ ΟΡΙΩΝ ΜΟΝΑΔΩΝ ΑΖΩΤΟΥ ΣΤΙΣ ΒΑΣΙΚΕΣ ΚΑΛΛΙΕΡΓΕΙΕΣ ΤΟΥ ΝΟΜΟΥ ΣΕΡΡΩΝ

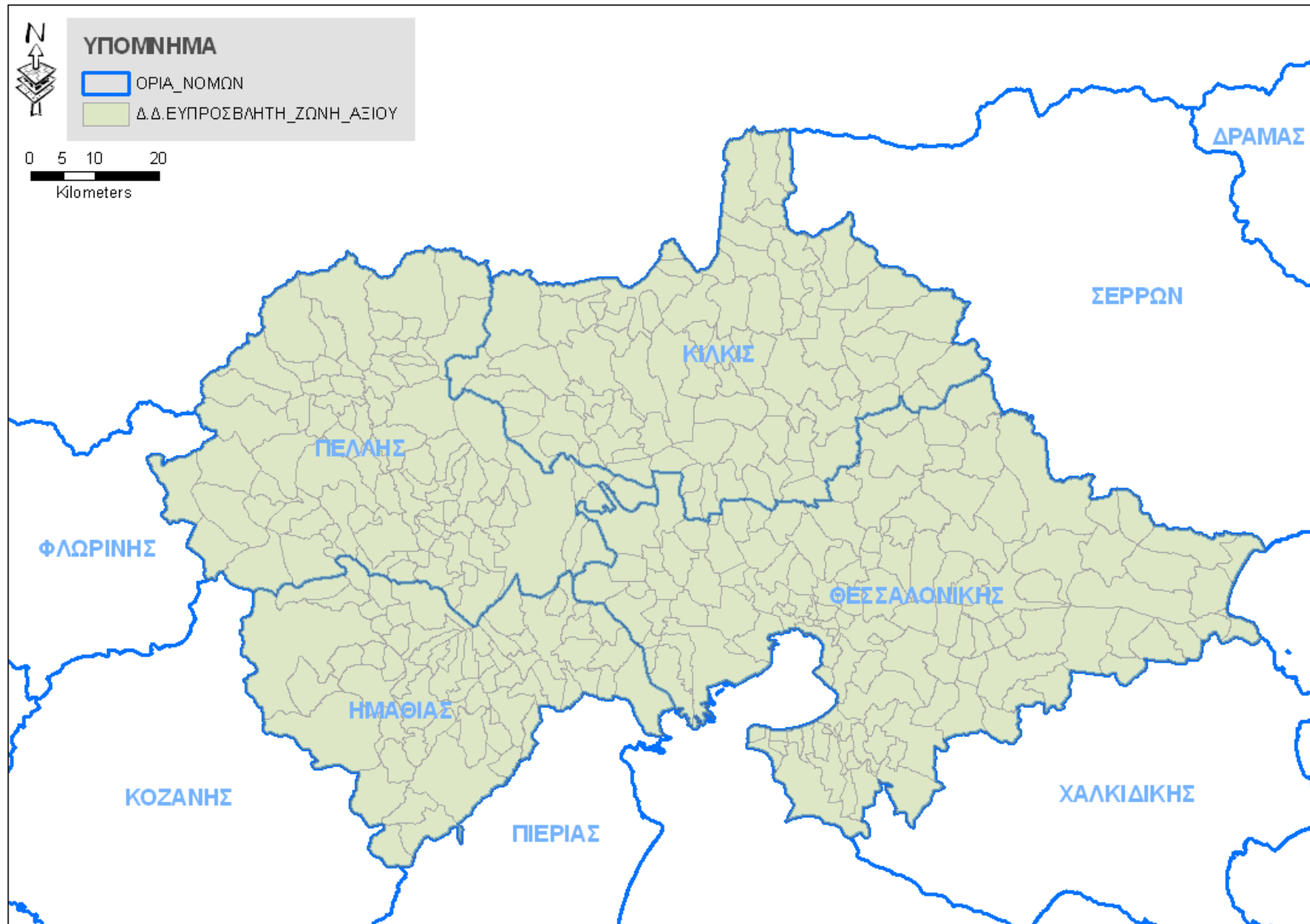
ΤΥΠΟΣ ΕΔΑΦΟΥΣ		ΑΖΩΤΟ Kg/στρέμμα ΣΕ ΚΥΡΙΕΣ ΚΑΛΛΙΕΡΓΕΙΕΣ							
Εδαφική κλάση	ΧΑΡΑΚΤΗΡΙΣΜΟΣ	ΣΥΣΤΗΜΑ ΑΡΔΕΥΣΗΣ	ΑΡΑΒΟΣΙΤΟΣ	ΒΑΜΒΑΚΙ	ΖΑΧΑΡΟΤΕΥΤΛΑ	ΚΑΠΝΟΣ ΑΝΑΤΟΛΙΚΟΥ ΤΥΠΟΥ	ΚΑΠΝΟΣ ΒΙΡΤΖΙΝΙΑ	ΠΑΤΑΤΑ	ΣΙΤΑΡΙ*
I	ΕΛΛΑΦΡΑ ΠΕΔΙΝΑ ΕΔΑΦΗ	ΣΤΑΓΔΗΝ	21	13	12			26	13
II	ΜΕΣΗΣ ΣΥΣΤΑΣΗΣ ΠΕΔΙΝΑ ΕΔΑΦΗ	ΚΑΤΑΙΟΝΙΣΜΟΣ	23	13	12	1	3	29	11
		ΣΤΑΓΔΗΝ	23	12	10		26		
III	ΒΑΡΕΙΑ ΠΕΔΙΝΑ ΕΔΑΦΗ	ΚΑΤΑΙΟΝΙΣΜΟΣ	17	11	12	2	5	31	10
		ΣΤΑΓΔΗΝ	16	10	10		22		
IV	ΒΑΡΕΙΑ ΚΑΚΩΣ ΣΤΡΑΓΓΙΖΟΜΕΝΑ ΠΕΔΙΝΑ ΕΔΑΦΗ	ΚΑΤΑΙΟΝΙΣΜΟΣ	21		12			31	10
		ΣΤΑΓΔΗΝ	20	11	12		24		
V	ΕΛΑΦΡΑ ΜΕΣΗΣ ΣΥΣΤΑΣΗΣ ΚΑΚΩΣ ΣΤΡΑΓΓΙΖΟΜΕΝΑ ΠΕΔΙΝΑ ΕΔΑΦΗ	ΚΑΤΑΙΟΝΙΣΜΟΣ	28	ΔΕΝ ΣΥΝΙΣΤΑΤΑΙ Η ΚΑΛΛΙΕΡΓΕΙΑ ΒΑΜΒΑΚΙΟΥ	14				8
		ΣΤΑΓΔΗΝ	26		14				
VI	ΣΕ ΕΛΛΑΦΡΑ ΛΟΦΩΔΗ ΕΔΑΦΗ	ΣΤΑΓΔΗΝ	21	13	14	3	5	26	11
VII	ΜΕΣΗΣ ΣΥΣΤΑΣΗΣ ΛΟΦΩΔΗ ΕΔΑΦΗ	ΣΤΑΓΔΗΝ	21	12	12	2	4	26	10
VIII	ΒΑΡΕΙΑ ΛΟΦΩΔΗ ΕΔΑΦΗ	ΣΤΑΓΔΗΝ	17	10	10	2	3	24	10

\* Δεν προβλέπεται συγκεκριμένο σύστημα άρδευσης



<p style="text-align: center;"><b>ΠΑΡΑΒΑΣΕΙΣ</b></p> <p>Σύμφωνα με την ΚΥΑ Αριθμ. Η.Π. 50982/2309: Πρόγραμμα Δράσης για την περιοχή της λεκάνης του Στρυμόνα, που έχει χαρακτηριστεί ως ευπρόσβλητη ζώνη από τη νιτρορρύπανση γεωργικής προέλευσης σύμφωνα με το άρθρο 2 της υπ. αρ. 19652/1906/1999 κοινής υπουργικής απόφασης (Β' 1575), όπως αυτό συμπληρώθηκε με το άρθρο 2 (παραγ. β-5) της υπ. αριθ. 20419/2522/2001 κοινής υπουργικής απόφασης (Β' 1212).</p>	διαπίστωση
1. Μη ενσωμάτωση λιπάσματος σε μικρές ποσότητες σε εδάφη ακάλυπτα από βλάστηση με κλίση > 6% (Παράρτημα, Κεφ. Α, Εδάφ. Ι, §4)	
2. Μη τήρηση ημερολογίου καταγραφής λίπανσης (Άρθρο 3, §2)	
3. Μη τήρηση των απαιτήσεων άρδευσης ανάλογα με την καλλιέργεια και το έδαφος (Παράρτημα, Κεφ. Α, Εδάφ. ΙΙ, §2 & Κεφ. Β)	
4. Μη διατήρηση φυτικής κάλυψης σε λοφώδη εδάφη με κλίση >6% (Παράρτημα, Κεφ. Α, Εδάφ. ΙΙΙ, §4)	
5. Μη άροση με τις ισοΰψεις ή λωρίδες ως ζώνες ανάσχεσης σε λοφώδη εδάφη με κλίση >6% (Παράρτημα, Κεφ. Α, Εδάφ. ΙΙΙ, §1)	
6. Εφαρμογή κοπριάς ή κομπόστ στο έδαφος χωρίς την τήρηση της κατάλληλη επεξεργασία χώνευσης (Παράρτημα, Κεφ. Α, Εδάφ. Ι, §9)	
7. Μη τήρηση πρακτικών λίπανσης και άρδευσης για καλλιέργειες εκτός των Πινάκων Λιπαντικής Αγωγής του Παραρτήματος (Παράρτημα, Κεφ. Α, Εδάφ. Ι, §2)	
8. Μη τήρηση των ορίων εφαρμογής λίπανσης 2m (6m σε >6% κλίση) από υδάτινους όγκους (Παράρτημα, Κεφ. Α, Εδάφ. Ι, §11)	

Δ.Δ. ΕΥΠΡΟΣΒΛΗΤΗΣ ΖΩΝΗΣ ΑΞΙΟΥ



Στην ευπρόσβλητη ζώνη του Αξιού ανήκουν όλοι τα δημοτικά διαμερίσματα των νομών με κωδικούς:

Θεσσαλονίκης	Κ 54*****
Κιλκίς	Κ 57*****
Πέλλα	Κ 59*****
Ημαθία	Κ 53*****

**ΠΙΝΑΚΑΣ ΑΠΑΙΤΗΣΗΣ ΟΡΙΩΝ ΜΟΝΑΔΩΝ ΑΖΩΤΟΥ ΣΤΙΣ ΒΑΣΙΚΕΣ ΚΑΛΛΙΕΡΓΕΙΕΣ  
ΤΩΝ ΝΟΜΩΝ ΘΕΣΣΑΛΟΝΙΚΗΣ, ΚΙΛΚΙΣ, ΠΕΛΛΑΣ ΚΑΙ ΗΜΑΘΙΑΣ  
ΘΕΣΣΑΛΟΝΙΚΗ - ΚΙΛΚΙΣ**

ΤΥΠΟΣ ΕΔΑΦΟΥΣ			ΑΖΩΤΟ Kg/στρέμμα ΣΕ ΚΥΡΙΕΣ ΚΑΛΛΙΕΡΓΕΙΕΣ						
Εδαφική κλάση	ΧΑΡΑΚΤΗΡΙΣΜΟΣ	ΣΥΣΤΗΜΑ ΑΡΔΕΥΣΗΣ	ΒΑΜΒΑΚΙ	ΖΑΧΑΡΟΤΕΥ-ΤΛΑ	ΑΡΑΒΟ-ΣΙΤΟΣ	ΣΙΤΗΡΑ*	ΠΑΤΑΤΑ	ΡΟΔΑΚΙ-ΝΙΑ	ΡΥΖΙ
I	ΕΛΑΦΡΑ ΠΕΔΙΝΑ ΕΔΑΦΗ	ΣΤΑΓΔΗΝ	13	12	21	12	26	32	
II	ΜΕΣΗΣ ΣΥΣΤΑΣΗΣ ΠΕΔΙΝΑ ΕΔΑΦΗ	ΚΑΤΑΙΟΝΙΣΜΟΣ	12	13	23	11	29	30	
		ΣΤΑΓΔΗΝ	11	10	23		26	26	
III	ΒΑΡΕΙΑ ΠΕΔΙΝΑ ΕΔΑΦΗ	ΚΑΤΑΙΟΝΙΣΜΟΣ	11	12	17	10	31	34	
		ΣΤΑΓΔΗΝ	10	10	16		22	27	
IV	ΒΑΡΕΙΑ ΚΑΚΩΣ ΣΤΡΑΓΓΙΖΟΜΕΝΑ ΠΕΔΙΝΑ ΕΔΑΦΗ	ΚΑΤΑΙΟΝΙΣΜΟΣ			20	10			
		ΣΤΑΓΔΗΝ	10	10	20		24		
V	ΕΛΑΦΡΑ ΜΕΣΗΣ ΣΥΣΤΑΣΗΣ ΚΑΚΩΣ ΣΤΡΑΓΓΙΖΟΜΕΝΑ ΠΕΔΙΝΑ ΕΔΑΦΗ	ΚΑΤΑΙΟΝΙΣΜΟΣ	ΔΕΝ ΣΥΝΙΣΤΑΤΑΙ Η ΚΑΛΛΙΕΡΓΕΙΑ ΒΑΜΒΑΚΙΟΥ	14	28	8			16
		ΣΤΑΓΔΗΝ		12	26		31		
VI	ΕΛΑΦΡΑ ΛΟΦΩΔΗ ΕΔΑΦΗ	ΣΤΑΓΔΗΝ	13	14	21	11	26	28	15
VII	ΜΕΣΗΣ ΣΥΣΤΑΣΗΣ ΛΟΦΩΔΗ ΕΔΑΦΗ	ΣΤΑΓΔΗΝ	12	12	21	10	26	28	
VIII	ΒΑΡΕΙΑ ΛΟΦΩΔΗ ΕΔΑΦΗ	ΣΤΑΓΔΗΝ	9	8	17	10	24	28	

\* Δεν προβλέπεται συγκεκριμένο σύστημα άρδευσης

## ΠΕΛΛΑ-ΗΜΑΘΙΑ

ΤΥΠΟΣ ΕΔΑΦΟΥΣ			ΑΖΩΤΟ Kg/στρέμμα ΣΕ ΚΥΡΙΕΣ ΚΑΛΛΙΕΡΓΕΙΕΣ				
Εδαφική κλάση	ΧΑΡΑΚΤΗΡΙΣΜΟΣ	ΣΥΣΤΗΜΑ ΑΡΔΕΥΣΗΣ	ΒΑΜΒΑΚΙ	ΖΑΧΑΡΟΤΕΥΤΛΑ	ΑΡΑΒΟ-ΣΙΤΟΣ	ΡΟΔΑΚΙΝΙΑ	ΜΗΛΙΑ - ΑΧΛΑΔΙΑ
I	ΕΛΑΦΡΑ ΠΕΔΙΝΑ ΕΔΑΦΗ	ΣΤΑΓΔΗΝ	13	13	20	34	27
II	ΜΕΣΗΣ ΣΥΣΤΑΣΗΣ ΠΕΔΙΝΑ ΕΔΑΦΗ	ΚΑΤΑΙΟΝΙΣΜΟΣ	13	12	24	36	27
		ΣΤΑΓΔΗΝ	11	10	21	33	24
III	ΒΑΡΕΙΑ ΠΕΔΙΝΑ ΕΔΑΦΗ	ΚΑΤΑΙΟΝΙΣΜΟΣ	13	8	21	26	19
		ΣΤΑΓΔΗΝ	11	8	17	24	18
IV	ΒΑΡΕΙΑ ΚΑΚΩΣ ΣΤΡΑΓΓΙΖΟΜΕΝΑ ΠΕΔΙΝΑ ΕΔΑΦΗ	ΚΑΤΑΙΟΝΙΣΜΟΣ		12	22	22	14
		ΣΤΑΓΔΗΝ	11	10	20	21	13
V	ΕΛΑΦΡΑ ΜΕΣΗΣ ΣΥΣΤΑΣΗΣ ΚΑΚΩΣ ΣΤΡΑΓΓΙΖΟΜΕΝΑ ΠΕΔΙΝΑ ΕΔΑΦΗ	ΚΑΤΑΙΟΝΙΣΜΟΣ	ΔΕΝ ΣΥΝΙΣΤΑΤΑΙ Η ΚΑΛΛΙΕΡΓΕΙΑ ΒΑΜΒΑΚΙΟΥ	16	29		18
		ΣΤΑΓΔΗΝ		14	27		16
VI	ΣΕ ΕΛΑΦΡΑ ΛΟΦΩΔΗ ΕΔΑΦΗ	ΣΤΑΓΔΗΝ	13	12	20	32	24
VII	ΜΕΣΗΣ ΣΥΣΤΑΣΗΣ ΛΟΦΩΔΗ ΕΔΑΦΗ	ΣΤΑΓΔΗΝ	11	12	20	29	21
VIII	ΒΑΡΕΙΑ ΛΟΦΩΔΗ ΕΔΑΦΗ	ΣΤΑΓΔΗΝ	9	9	16	24	18







<p style="text-align: center;"><b>ΠΑΡΑΒΑΣΕΙΣ</b></p> <p>Σύμφωνα με την ΚΥΑ Αριθ. 16175/824: Πρόγραμμα Δράσης για την περιοχή του κάμπου Θεσσαλονίκης Πέλλας – Ημαθίας, που έχει χαρακτηρισθεί ως ευπρόσβλητη ζώνη από τη νιτρορύπανσης γεωργικής προέλευσης σύμφωνα με το άρθρο 2 της υπ' αριθμ. 19652/1906/1999 κοινής υπουργικής απόφασης (Β' 1575), όπως αυτό συμπληρώθηκε με το άρθρο 2 (παραγ. β-5) της υπ' αριθμ. 20419/2522/2001 κοινής υπουργικής απόφασης (Β' 1212).</p>	διαπίστωση
1. Μη ενσωμάτωση λιπάσματος σε μικρές ποσότητες σε εδάφη ακάλυπτα από βλάστηση με κλίση > 6% (Παράρτημα, Κεφ. Α, Εδάφ. Ι, §4)	
2. Μη τήρηση ημερολογίου καταγραφής λίπανσης (Άρθρο 3, §2)	
3. Μη τήρηση των απαιτήσεων άρδευσης ανάλογα με την καλλιέργεια και το έδαφος (Παράρτημα, Κεφ. Α, Εδάφ. ΙΙ, §2 & Κεφ. Γ)	
4. Μη διατήρηση φυτικής κάλυψης σε λοφώδη εδάφη με κλίση >6% (Παράρτημα, Κεφ. Α, Εδάφ. ΙΙΙ, §4)	
5. Μη άροση με τις ισοΰψεις ή λωρίδες ως ζώνες ανάσχεσης σε λοφώδη εδάφη με κλίση >6% (Παράρτημα, Κεφ. Α, Εδάφ. ΙΙΙ, §1)	
6. Εφαρμογή κοπριάς ή κομπόστ στο έδαφος χωρίς την τήρηση της κατάλληλης επεξεργασία χώνευσης (Παράρτημα, Κεφ. Α, Εδάφ. Ι, §9)	
7. Μη τήρηση πρακτικών λίπανσης και άρδευσης για καλλιέργειες εκτός των Πινάκων Λιπαντικής Αγωγής του Παραρτήματος (Παράρτημα, Κεφ. Α, Εδάφ. Ι, §2)	
8. Μη τήρηση των ορίων εφαρμογής λίπανσης 2m (6m σε >6% κλίση) από υδάτινους όγκους (Παράρτημα, Κεφ. Α, Εδάφ. Ι, §11)	

Δ.Δ. ΕΥΠΡΟΣΒΛΗΤΗΣ ΖΩΝΗΣ ΑΡΤΑΣ ΠΡΕΒΕΖΑΣ



**ΝΟΜΟΣ ΑΡΤΑΣ**

ΔΗΜΟΣ	ΚΩΔΙΚΟΙ ΔΗΜΟΤ. ΔΙΑΜΕΡΙΣΜΑΤΩΝ	ΔΗΜΟΤΙΚΑ ΔΙΑΜΕΡΙΣΜΑΤΑ	ΔΗΜΟΣ	ΔΗΜΟΤΙΚΑ ΔΙΑΜΕΡΙΣΜΑΤΑ	ΔΗΜΟΤΙΚΑ ΔΙΑΜΕΡΙΣΜΑΤΑ	ΔΗΜΟΣ	ΔΗΜΟΤΙΚΑ ΔΙΑΜΕΡΙΣΜΑΤΑ	ΔΗΜΟΤΙΚΑ ΔΙΑΜΕΡΙΣΜΑΤΑ
<b>ΔΗΜΟΣ ΑΓΝΑΝΤΩΝ</b>	K31020100	Δ.Δ.Αγνάντων	<b>ΔΗΜΟΣ ΑΓΝΑΝΤΩΝ</b>	K31020804	Λιβάδιον,το	<b>ΔΗΜΟΣ ΑΜΒΡΑΚΙΚΟΥ</b>	K31040102	Απόμερον,το
	K31020101	Αγναντα,τα		K31020805	Ντάρα,η		K31040103	Μύτικας,ο
	K31020102	Αρτισσα,η	<b>ΔΗΜΟΣ ΑΘΑΜΑΝΙΑΣ</b>	K31030300	Δ.Δ.Ανεμορράχης		K31040200	Δ.Δ.Βίγλας
	K31020103	Καταφύγιον,το		K31030301	Ανεμορράχη,η		K31040201	Βίγλα,η
	K31020104	Κονάκια,τα		K31030100	Δ.Δ.Βουργαρελίου		K31040300	Δ.Δ.Γαβριάς
	K31020105	Παλαιοχώριον,το		K31030101	Βουργαρέλι,το		K31040301	Γαβριά,η
	K31020106	Φράστα,τα		K31030102	Γιαννίσιον,το		K31040400	Δ.Δ.Καλογερικού
	K31020200	Δ.Δ.Γραικικού		K31030103	Κάμπος,ο		K31040401	Καλογερικόν,το
	K31020201	Ανω Γραικικόν,το		K31030104	Κουβέλιον,το		K31040600	Δ.Δ.Πολυδρόσου
	K31020202	Γουριανά,τα		K31030105	Ομαλή,η		K31040601	Πολύδροσον,το
	K31020203	Γραβιά,η		K31030106	Παλαιοχώριον,το (Δ.Δ.Βουργαρελίου)		K31040602	Παλαιοσκαμιά,η
	K31020204	Κάτω Γραικικόν,το		K31030107	Σκιαδάδες,οι		K31040700	Δ.Δ.Ράχης
	K31020205	Ρωμανός,ο		K31030400	Δ.Δ.Διστράτου		K31040701	Ράχη,η
	K31020206	Σελίον,το		K31030401	Δίστρατον,το		K31040800	Δ.Δ.Στρογγυλής
	K31020300	Δ.Δ.Καταρράκτου		K31030402	Δαφνούλα,η		K31040801	Στρογγυλή,η
	K31020301	Καταρράκτης,ο		K31030403	Τζαπάδα,η		K31040900	Δ.Δ.Ψαθοτοπίου
	K31020302	Βλάχαδα,τα	K31030404	Τραπεζάκιον,το		K31040901	Ψαθοτόπιον,το	
	K31020303	Κρυσπηγή,η	K31030600	Δ.Δ.Κάτω Καλεντίνης	<b>ΔΗΜΟΣ ΑΡΑΧΘΟΥ</b>	K31050200	Δ.Δ.Αγίας Παρασκευής	
	K31020304	Μηλέα,η	K31030601	Κάτω Καλεντίνη,η		K31050201	Αγία Παρασκευή,η	
	K31020305	Σγάρα,η	K31030602	Αγιος Κωνσταντίνος,ο		K31050202	Ανθότοπος,ο	
	K31020400	Δ.Δ.Κουκκουλίων	K31030800	Δ.Δ.Κεντρικού		K31050203	Καλομόδια,τα	
	K31020401	Κουκκούλια,τα	K31030801	Κεντρικόν,το		K31050300	Δ.Δ.Ακροποταμιάς	
	K31020500	Δ.Δ.Κτιστάδων	K31030802	Ανδρέας,ο		K31050301	Ακροποταμιά,η	
	K31020501	Κτιστάδες,οι	K31030803	Βαθύκαμπος,ο		K31050400	Δ.Δ.Λουτροτόπου	
	K31020600	Δ.Δ.Λεπιανών	K31030804	Κρουνέριον,το		K31050401	Λουτρότοπος,ο	
	K31020601	Λεπιανά,τα	K31030805	Λαγκάδια,τα		K31050402	Νέος Συνοικισμός Λουτροτόπου,ο	
	K31020602	Μακρύκαμπος,ο	K31030806	Πτέρη,η		K31050100	Δ.Δ.Νεοχωρίου	
	K31020603	Ξηρικόν,το	K31030900	Δ.Δ.Κυψέλης		K31050101	Νεοχώριον,το	
	K31020700	Δ.Δ.Μικροσπηλιάς	K31030901	Κυψέλη,η		K31050500	Δ.Δ.Παχυκαλάμου	
	K31020701	Μικροσπηλιά,η	K31030902	Αγιος Γεώργιος,ο (Δ.Δ.Κυψέλης)		K31050501	Παχυκάλαμος,ο	
	K31020702	Βατάσιον,το	K31030903	Καλλονή,η		K31050600	Δ.Δ.Περάνθης	
	K31020800	Δ.Δ.Ράμιας	K31030904	Λούτσα,η		K31050601	Περάνθη,η	
	K31020801	Ράμια,η	K31030905	Μονή Ευαγγελιστρίας,η		K31050700	Δ.Δ.Συκεών	
	K31020802	Γεροβρύση,η	K31030906	Ρουπακιά,η		K31050701	Συκέαι,αι	
	K31020803	Ελαφοπήδημα,το	<b>ΔΗΜΟΣ ΑΜΒΡΑΚΙΚΟΥ</b>	K31040100	Δ.Δ.Ανέζης			

**ΝΟΜΟΣ ΑΡΤΑΣ**

ΔΗΜΟΣ	ΚΩΔΙΚΟΙ ΔΗΜΟΤ. ΔΙΑΜΕΡΙΣΜΑΤΩΝ	ΔΗΜΟΤΙΚΑ ΔΙΑΜΕΡΙΣΜΑΤΑ	ΔΗΜΟΣ	ΔΗΜΟΤΙΚΑ ΔΙΑΜΕΡΙΣΜΑΤΑ	ΔΗΜΟΤΙΚΑ ΔΙΑΜΕΡΙΣΜΑΤΑ	ΔΗΜΟΣ	ΔΗΜΟΤΙΚΑ ΔΙΑΜΕΡΙΣΜΑΤΑ	ΔΗΜΟΤΙΚΑ ΔΙΑΜΕΡΙΣΜΑΤΑ	
<b>ΔΗΜΟΣ ΑΡΤΑΙΩΝ</b>	K31010100	Δ.Δ.Αρταίων	<b>ΔΗΜΟΣ ΓΕΩΡΓΙΟΥ ΚΑΡΑΙΣΚΑΚΗ</b>	K31070202	Παλιοχωράκιον,το		K31100701	Σκούπα,η	
	K31010101	Αρτα,η		K31070100	Δ.Δ.Διάσελλου		K31100702	Κάμπος,ο	
	K31010102	Αγία Τριάς,η		K31070101	Διάσελλον,το		K31100703	Κάρδαμος,ο	
	K31010103	Αγιοι Ανάργυροι,οι		K31070102	Κάτω Καρυά,η		K31100704	Παλιοχώριον,το	
	K31010104	Αγιος Γεώργιος Γλυκορρίζου,ο		K31070103	Κοκκινοπήλια,τα		K31100705	Πλατανάκια,τα	
	K31010105	Γλυκορρίζον,το		K31070104	Λάκκα,η		K31100706	Τσιαπαλαίικα,τα	
	K31010106	Ελεούσα,η		K31070105	Παναγιά,η		K31100707	Φράξος,ο	
	K31010107	Μαραθοβούνι,το		K31070106	Προσήλια,τα		K31100800	Δ.Δ.Φανερωμένης	
	K31010108	Μονή Γεννήσεως Θεοτόκου ή Κάτω Παναγίας,η		K31070400	Δ.Δ.Πέτρας		K31100801	Φανερωμένη,η	
	K31010200	Δ.Δ.Κεραματών		K31070401	Πέτρα,η		<b>ΔΗΜΟΣ ΠΕΤΑ</b>	K31110100	Δ.Δ.Πέτα
	K31010201	Κεραμάται,αι		K31070402	Κέδρος,ο			K31110101	Πέτα,το (τ.Πέτας,ο)
	K31010300	Δ.Δ.Κωστακιών		K31070403	Σέλινα,τα			K31110102	Αγιος Δημήτριος,ο
	K31010301	Κωστακιοί,οι		<b>ΞΗΡΟΒΟΥΝΙΟΥ*</b>	K31100100		Δ.Δ.Αμμοτόπου	K31110103	Αμφιθέα,η
K31010302	Θανασαίικα,τα	K31100101	Αμμότοπος,ο		K31110104	Ανω Αγιοι Ανάργυροι,οι			
K31010303	Συγγουνείικα,τα	K31100102	Αμπέλια,τα		K31110105	Κλειστόν,το			
K31010400	Δ.Δ.Λιμίνης	K31100200	Δ.Δ.Δαφνωτής		K31110106	Νεοχωράκιον,το			
K31010401	Λιμίνη,η	K31100201	Δαφνωτή,η		K31110107	Πουρνάρι,το			
<b>ΔΗΜΟΣ ΒΛΑΧΕΡΝΑΣ</b>	K31060200	Δ.Δ.Βλαχέρνης	K31100202		Προφήτης Ηλίας,ο	K31110200	Δ.Δ.Μαρκινιάδας		
	K31060201	Βλαχέρνα,η	K31100300		Δ.Δ.Καμπής	K31110201	Μαρκινιάδα,η		
	K31060202	Ζαρκαδαίικα,τα	K31100301		Καμπή,η	K31110202	Διασέλλα,η		
	K31060100	Δ.Δ.Γραμμενίτσης	K31100400		Δ.Δ.Παντανάσσης	K31110203	Ζυγός,ο		
	K31060101	Γραμμενίτσα,η	K31100401		Παντάνασσα,η	K31110204	Μέγκλα,η		
	K31060102	Βρυσούλες,οι	K31100402		Ανωγειατά,τα	K31110205	Μελάται,αι		
	K31060103	Σκαμνιά,η	K31100403		Υδροηλεκτρικός Σταθμός Λούρου,ο	K31110300	Δ.Δ.Μεγάρχης		
	K31060300	Δ.Δ.Γριμπόβου	K31100500		Δ.Δ.Πιστιανών	K31110301	Μεγάρχη,η		
	K31060301	Γρίμποβον,το	K31100501	Πιστιανά,τα	<b>ΔΗΜΟΣ ΦΙΛΟΘΕΗΣ</b>	K31130200	Δ.Δ.Αγίου Σπυριδωνος		
	K31060302	Χανόπουλον,το	K31100502	Καλλιθέα,η (τ.Μαχαλάς,ο)		K31130201	Αγιος Σπυριδων,ο		
	K31060400	Δ.Δ.Κορφοβουνίου	K31100503	Πλατάνια,τα		K31130202	Βαθύπεδον,το		
	K31060401	Κορφοβούνιον,το	K31100600	Δ.Δ.Ροδαιγής		K31130203	Δοκίμια,τα		
	K31060402	Δάφνη,η	K31100601	Ροδαιγή,η		K31130400	Δ.Δ.Καλοβάτου		
K31060403	Δρυών,ο	K31100602	Αμμος,η	K31130401		Καλόβατος,ο			
K31060404	Έλατος,ο	K31100603	Καθαροβούνιον,το	K31130402		Κακόβατος,ο			
K31060405	Ρουμάνια,τα	K31100604	Περδικάριον,το	K31130500		Δ.Δ.Κιρκιζατών			
<b>ΔΗΜΟΣ ΓΕΩΡΓΙΟΥ ΚΑΡΑΙΣΚΑΚΗ</b>	K31070200	Δ.Δ.Δημαρίου	K31100605	Σουμέσιον,το		K31130501	Κιρκιζάται,οι		
	K31070201	Δημάριον,το	K31100700	Δ.Δ.Σκούπας		K31130502	Πληρσιό,οι		

**ΝΟΜΟΣ ΑΡΤΑΣ**

<b>ΔΗΜΟΣ</b>	<b>ΚΩΔΙΚΟΙ ΔΗΜΟΤ. ΔΙΑΜΕΡΙΣΜΑΤΩΝ</b>	<b>ΔΗΜΟΤΙΚΑ ΔΙΑΜΕΡΙΣΜΑΤΑ</b>
<b>ΔΗΜΟΣ ΑΡΤΑΙΩΝ</b>	Κ31130600	Δ.Δ.Ρόκκας
	Κ31130601	Ρόκκα,η
<b>ΚΟΙΝΟΤΗΤΑ ΚΟΜΜΕΝΟΥ</b>	Κ31620100	Κ.Δ.Κομμένου
	Κ31620101	Κομμένον,το
	Κ31620102	Νέος Συνοικισμός,ο
<b>ΚΟΙΝΟΤΗΤΑ ΜΕΛΙΣΣΟΥΡΓΩΝ</b>	Κ31630100	Κ.Δ.Μελισσουργών
	Κ31630101	Μελισσουργοί,οι
	Κ34030100	Δ.Δ.Καναλίου

**ΝΟΜΟΣ ΠΡΕΒΕΖΑΣ**

ΔΗΜΟΣ	ΚΩΔΙΚΟΙ ΔΗΜΟΤ. ΔΙΑΜΕΡΙΣΜΑΤΩΝ	ΔΗΜΟΤΙΚΑ ΔΙΑΜΕΡΙΣΜΑΤΑ	ΔΗΜΟΣ	ΔΗΜΟΤΙΚΑ ΔΙΑΜΕΡΙΣΜΑΤΑ	ΔΗΜΟΤΙΚΑ ΔΙΑΜΕΡΙΣΜΑΤΑ	ΔΗΜΟΣ	ΔΗΜΟΤΙΚΑ ΔΙΑΜΕΡΙΣΜΑΤΑ	ΔΗΜΟΤΙΚΑ ΔΙΑΜΕΡΙΣΜΑΤΑ
<b>ΔΗΜΟΣ ΖΑΛΟΓΓΟΥ</b>	K34030101	Κάτω Μυρσίνη,η	<b>ΔΗΜΟΣ ΘΕΣΠΡΩΤΙΚΟΥ</b>	K34040601	Κρανέα,η	<b>ΔΗΜΟΣ ΦΙΛΙΠΠΙΑΔΟΣ</b>	K34080400	Ηλιοβούνιον,το
	K34030102	Μεγαδένδρον,το		K34040602	Τύργια,η		K34080401	Δ.Δ.Παναγίας
	K34030103	Δ.Δ.Νέας Σαμψούντος		K34040603	Δ.Δ.Γοργομούλου		K34080500	Παναγία,η
	K34030104	Νέα Σαμψούς,η		K34040700	Νέας Γοργόμυλος,ο		K34080501	Βούλιστα,η
	K34030105	Δ.Δ.Νέας Σινώπης		K34040701	Αγία Παρασκευή,η		K34080502	Γωνία,η
	K34030400	Νέα Σινώπη,η		K34040702	Βαθύ,το		K34080600	Δ.Δ.Πέτρας
	K34030401	Αρχάγγελος,ο		K34040800	Γεροπλάτανος,ο		K34080601	Πέτρα,η
	K34030402	Δ.Δ.Κρουσηγής		K34040801	Γκούρα,η		K34080602	Δ.Δ.Ρωμιάς
	K34030600	Κρουσηγή,η		K34040802	Γοργόμυλος,ο		K34080700	Ρωμιά,η
	K34030601	Δ.Δ.Θεσπρωτικού	<b>ΚΟΙΝΟΤΗΤΑ ΚΡΑΝΕΑΣ*</b>	K34610100	Καστρίον,το		K34080701	Παιδόπολις Ζηρού,η
	K34030602	Θεσπρωτικόν,το		K34610101	Μαρκάται,οι		K34080702	Δ.Δ.Λούρου
	K34030603	Δ.Δ.Ασσου		K34610102	Ξηρόκαμπος,ο		K34080800	Λούρος,ο
	K34030700	Ασσος,ο	<b>ΔΗΜΟΣ ΑΝΩΓΕΙΟΥ</b>	K34020100	Χαλίκια,τα		K34080801	Δ.Δ.Ανω Ράχη
	K34030701	Κεράσσοβον,το		K34020108	Δ.Δ.Ανωγείου		K34080802	Ανω Ράχη,η
	K34030800	Δ.Δ.Γαλατά		K34020102	Ανώγειον,το		K34080803	Δ.Δ.Βρυσούλας
	K34030801	Γαλατάς,ο		K34020103	Ανω Δρυμών,ο		K34080900	Βρυσούλα,η
	K34030802	Αγιος Σάββας,ο		K34020104	Δ.Δ.Τσαγκαροπούλου		K34080901	Δ.Δ.Κοτσανοπούλου
	K34030500	Ζερβόν,το		K34020105	Τσαγκαρόπουλον,το		K34081000	Ανω Κοτσανόπουλον,το
	K34030501	Δ.Δ.Μελιανών		K34020101	Δρυμών,ο		K34081001	Κάτω Κοτσανόπουλον,το
<b>ΔΗΜΟΣ ΘΕΣΠΡΩΤΙΚΟΥ</b>	K34040100	Μελιανά,τα		K34020106	Δ.Δ.Φιλιππιάδος		K34081002	Δ.Δ.Νέου Σφηνωτού (Σφηνωτού)
	K34040101	Δ.Δ.Νικολιτσίου		K34020107	Φιλιππιάς,η	<b>ΔΗΜΟΣ ΛΟΥΡΟΥ</b>	K34050100	Νέον Σφηνωτόν,το
	K34040200	Νικολίσιον,το		K34020109	Δ.Δ.Αγίου Γεωργίου		K34050101	Δ.Δ.Ρευματιάς
	K34040201	Ελαία,η		K34020110	Αγιος Γεώργιος,ο		K34050200	Ρευματιά,η
	K34040202	Πλατάνια,τα		K34020200	Δ.Δ.Γυμνοτόπου		K34050201	Κάτω Ρευματιά,η
	K34040300	Δ.Δ.Παππαδατών		K34020201	Γυμνότοπος,ο		K34050300	Δ.Δ.Σκιαδά
	K34040301	Παππαδάται,αι		K34020202	Δ.Δ.Δρυοφύτου		K34050301	Σκιαδάς,ο
	K34040302	Αγιοι Απόστολοι,οι		K34020300	Δρυόφυτον,το		K34050400	Αλώνι,το
	K34040303	Γαλήνη,η		K34020301	Δ.Δ.Κερασώνος		K34050401	Κοντάτες,οι
	K34040400	Δ.Δ.Πολυσταφύλου		K34020302	Κερασώνα,η		K34050402	Δ.Δ.Στεφάνης
	K34040401	Πολυστάφυλον,το	<b>ΔΗΜΟΣ ΦΙΛΙΠΠΙΑΔΟΣ</b>	K34080100	Αγία Φανερωμένη,η		K34050500	Στεφάνη,η
	K34040500	Αγία Τριάδα,η		K34080101	Δ.Δ.Κλεισούρας		K34050501	Δ.Δ.Ωρωπού
	K34040501	Δ.Δ.Ριζοβουνίου		K34080200	Κλεισούρα,η		K34050600	Νέος Ωρωπός,ο
	K34040502	Ριζοβούνιον,το		K34080201	Πέντε Πηγάδια,τα		K34050601	Δ.Δ.Μιχαλιτσίου
	K34040503	Ζηρόπολη,η		K34080300	Δ.Δ.Νέας Κερασούντος		K34050602	Μιχαλίσιον,το
	K34040600	Κ.Δ.Κρανέας		K34080301	Νέα Κερασούς,η		K34050700	Αγιος Νικόλαος,ο

## ΠΙΝΑΚΑΣ ΑΠΑΙΤΗΣΗΣ ΟΡΙΩΝ ΜΟΝΑΔΩΝ ΑΖΩΤΟΥ ΣΤΙΣ ΒΑΣΙΚΕΣ ΚΑΛΛΙΕΡΓΕΙΕΣ ΝΟΜΩΝ ΑΡΤΑΣ - ΠΡΕΒΕΖΑΣ

ΤΥΠΟΣ ΕΔΑΦΟΥΣ		ΕΙΔΟΣ ΚΑΛΛΙΕΡΓΕΙΑΣ					
Εδαφική κλάση	ΧΑΡΑΚΤΗΡΙΣΜΟΣ	ΣΥΣΤΗΜΑ ΑΡΔΕΥΣΗΣ	ΒΑΜΒΑΚΙ	ΑΡΑΒΟΣΙΤΟΣ	ΕΛΙΑ	ΤΟΜΑΤΑ	ΕΣΠΕΡΙΔΟΕΙΔΗ
I	ΕΛΑΦΡΑ ΠΕΔΙΝΑ ΕΔΑΦΗ	ΚΑΤΑΙΟΝΙΣΜΟΣ					11
		ΣΤΑΓΔΗΝ	13	17		11	
II	ΜΕΣΗΣ ΣΥΣΤΑΣΗΣ ΠΕΔΙΝΑ ΕΔΑΦΗ	ΚΑΤΑΙΟΝΙΣΜΟΣ	12	23		15	8
		ΣΤΑΓΔΗΝ	11	17		12	
III	ΒΑΡΕΙΑ ΠΕΔΙΝΑ ΕΔΑΦΗ	ΚΑΤΑΙΟΝΙΣΜΟΣ	11	24		16	9
		ΣΤΑΓΔΗΝ	10	20		13	
IV	ΒΑΡΕΙΑ ΚΑΚΩΣ ΣΤΡΑΓΓΙΖΟΜΕΝΑ ΠΕΔΙΝΑ ΕΔΑΦΗ	ΚΑΤΑΙΟΝΙΣΜΟΣ		20		10	
		ΣΤΑΓΔΗΝ	10	16		8	
V	ΕΛΑΦΡΑ ΜΕΣΗΣ ΣΥΣΤΑΣΗΣ ΚΑΚΩΣ ΣΤΡΑΓΓΙΖΟΜΕΝΑ ΠΕΔΙΝΑ ΕΔΑΦΗ	ΚΑΤΑΙΟΝΙΣΜΟΣ	ΔΕΝ ΣΥΝΙΣΤΑΤΑΙ Η ΚΑΛΛΙΕΡΓΕΙΑ ΒΑΜΒΑΚΙΟΥ	21		11	
		ΣΤΑΓΔΗΝ		16		8	
VI	ΕΛΑΦΡΑ ΛΟΦΩΔΗ ΕΔΑΦΗ	ΣΤΑΓΔΗΝ	13		11	15	
VII	ΜΕΣΗΣ ΣΥΣΤΑΣΗΣ ΛΟΦΩΔΗ ΕΔΑΦΗ	ΣΤΑΓΔΗΝ	12		11	13	7
VIII	ΒΑΡΕΙΑ ΛΟΦΩΔΗ ΕΔΑΦΗ	ΣΤΑΓΔΗΝ	9		11	11	7





<b>ΠΑΡΑΒΑΣΕΙΣ</b>	
<b>Συμφώνα με το Αριθμ. Η.Π. 50981/2308: Πρόγραμμα Δράσης για την περιοχή της πεδιάδας Άρτας – Πρέβεζας, που έχει χαρακτηριστεί ως ευπρόσβλητη ζώνη από τη νιτρορύπανση γεωργικής προέλευσης σύμφωνα με το άρθρο 2 της υπ' αριθμ.19652/1906/1999 κοινής υπουργικής απόφασης (Β'1575), όπως αυτό συμπληρώθηκε με το άρθρο 2 (παραγ. β-5) της υπ' αριθμ. 20419/2522/2001 κοινής υπουργικής απόφασης (Β' 1212)</b>	διαπίστωση
1. Μη ενσωμάτωση λιπάσματος σε μικρές ποσότητες σε εδάφη ακάλυπτα από βλάστηση με κλίση > 6% (Παράρτημα, Κεφ. Α, Εδάφ. Ι, §5)	
2. Μη τήρηση ημερολογίου καταγραφής λίπανσης (Άρθρο 3, §2)	
3. Μη τήρηση των απαιτήσεων άρδευσης ανάλογα με την καλλιέργεια και το έδαφος (Παράρτημα, Κεφ. Α, Εδάφ. ΙΙ, §2 & Κεφ. Β)	
4. Μη διατήρηση φυτικής κάλυψης σε λοφώδη εδάφη με κλίση >6% (Παράρτημα, Κεφ. Α, Εδάφ. ΙΙΙ, §4)	
5. Μη άροση με τις ισοΰψεις ή λωρίδες ως ζώνες ανάσχεσης σε λοφώδη εδάφη με κλίση >6% (Παράρτημα, Κεφ. Α, Εδάφ. ΙΙΙ, §1)	
6. Εφαρμογή κοπριάς ή κομπόστ στο έδαφος χωρίς την τήρηση της κατάλληλη επεξεργασία χώνευσης (Παράρτημα, Κεφ. Α, Εδάφ. Ι, §10)	
7. Μη τήρηση πρακτικών λίπανσης και άρδευσης για καλλιέργειες εκτός των Πινάκων Λιπαντικής Αγωγής του Παραρτήματος (Παράρτημα, Κεφ. Α, Εδάφ. Ι, §2)	
8. Μη τήρηση των ορίων εφαρμογής λίπανσης 2m (6m σε >6% κλίση) από υδάτινους όγκους (Παράρτημα, Κεφ. Α, Εδάφ. Ι, §12)	



ΣΥΣΤΗΜΕΝΟ

ΠΕΡΙΦΕΡΕΙΑΚΗ Δ/ΝΣΗ <<ή  
ΜΟΝΑΔΑ>>...

<<ημερομηνία>>

Αρ. πρωτ.:

ΠΡΟΣ:  
<< ΟΝΟΜΑΤΕΠΩΝΥΜΟ –  
ΟΔΟΣ – ΤΚ 00000 –  
ΠΕΡΙΟΧΗ  
ΤΗΛΕΦΩΝΟ ΓΕΩΡΓΟΥ  
ΑΦΜ: 123456789>>

ΔΙΑΒΑΘΜΙΣΗ: ΕΜΠΙΣΤΕΥΤΙΚΟ

**ΘΕΜΑ: ΠΟΛΛΑΠΛΗ ΣΥΜΜΟΡΦΩΣΗ 2018 –  
ΠΑΡΑΒΑΣΗ ΥΠΟΧΡΕΩΣΕΩΝ ΧΡΗΣΗΣ ΥΔΑΤΩΝ**

Σύμφωνα με τον Καν. (ΕΚ) 1306/2013 και την Υ.Α. 1791/74062/2.7.2015, οι γεωργοί που αρδεύουν τις καλλιέργειές τους θα πρέπει να τηρούν τις διαδικασίες έγκρισης χρήσης νερού προς άρδευση, διαθέτοντας σχετική βεβαίωση του αντίστοιχου Οργανισμού Εγγείων Βελτιώσεων (ΟΕΒ) από τον οποίο υδροδοτούνται. Με βάση το υπ' αριθ. 2295/26.6.2013 έγγραφο του Υπουργείου Αγροτικής Ανάπτυξης και Τροφίμων, δημιουργήθηκε από τον Ο.Π.Ε.Κ.Ε.Π.Ε. διαδικτυακή εφαρμογή για την καταχώρηση από τους ΟΕΒ των στοιχείων των γεωργών που δεν τηρούν τις υποχρεώσεις τους, σχετικά με τη χρήση νερού για άρδευση.

Στην εν λόγω εφαρμογή έχουν καταχωρηθεί τα στοιχεία σας από τον <<ΕΠΩΝΥΜΙΑ ΟΕΒ>>, λόγω μη τήρησης των υποχρεώσεών σας απέναντί του. Για το λόγο αυτό παρακαλούμε όπως μας προσκομίσετε μέχρι τις **16 Νοεμβρίου 2018**, πρόσφατη πρωτότυπη βεβαίωση του <<ΕΠΩΝΥΜΙΑ ΟΕΒ>>, η οποία θα φέρει τη σφραγίδα του, υπογραφή του αρμόδιου οργάνου του και ημερομηνία έκδοσης εντός του τελευταίου διμήνου, η οποία θα βεβαιώνει τη συμμόρφωσή σας με τον κανονισμό λειτουργίας του εν λόγω ΟΕΒ. Σε αντίθετη περίπτωση θα υποστείτε μειώσεις στην ενισχύσεις που δικαιούσθε με βάση τις αιτήσεις που υποβάλλατε για το έτος 2018, στο πλαίσιο της Πολλαπλής Συμμόρφωσης.

Είμαστε στη διάθεσή σας για κάθε περαιτέρω διευκρίνιση.

**Ο ΠΡ/ΝΟΣ ΤΗΣ Δ/ΝΣΗΣ <<ή ΜΟΝΑΔΑΣ>>**



ΣΥΣΤΗΜΕΝΟ

ΠΕΡΙΦΕΡΕΙΑΚΗ Δ/ΝΣΗ <<ή ΜΟΝΑΔΑ>>...

Αρ. πρωτ.:

ΠΡΟΣ: << ΟΝΟΜΑΤΕΠΩΝΥΜΟ –  
ΟΔΟΣ – ΤΚ 00000 --  
ΠΕΡΙΟΧΗ  
ΤΗΛΕΦΩΝΟ ΓΕΩΡΓΟΥ

<<ημερομηνία>>

ΔΙΑΒΑΘΜΙΣΗ:  
ΕΜΠΙΣΤΕΥΤΙΚΟ

**ΘΕΜΑ: ΠΟΛΛΑΠΛΗ ΣΥΜΜΟΡΦΩΣΗ 2018 –  
ΠΑΡΑΒΑΣΗ ΚΑΥΣΗΣ ΥΠΟΛΕΙΜΜΑΤΩΝ**

Σύμφωνα με την Υ.Α. 1791/74062/2.7.2015 (Φ.Ε.Κ. 1468, τ. Β'), όπως τροποποιήθηκε και ισχύει, εκτός των περιοχών του Ευρωπαϊκού Δικτύου ΦΥΣΗ 2000 (NATURA), όπου σε κάθε περίπτωση απαγορεύεται η καύση της καλαμιάς, μόνο σε εξαιρετικές περιπτώσεις και με άδεια από την οικεία Δ/νση Αγροτικής Οικονομίας & Κτηνιατρικής για λόγους φυτοπροστασίας και τη σύμφωνη γνώμη της Πυροσβεστικής Υπηρεσίας, ο γεωργός μπορεί να προβεί σε καύση της καλαμιάς. Σύμφωνα με το υπ' αριθ. ... έγγραφο του Πυροσβεστικού Σώματος, διαπιστώθηκε καύση υπολειμμάτων καλλιεργειών σε έκταση, το γεωγραφικό στίγμα της οποίας αντιστοιχεί στο/α ακόλουθο/α αγροτεμάχιο/α που δηλώσατε στην υπ' αριθ. πρωτοκόλλου ... Ενιαία Αίτηση της Εκμετάλλευσής σας προς τον Ο.Π.Ε.Κ.Ε.Π.Ε.

α/α ΕΑΕ	13ψήφιο χαρτ. υπόβ.	Δημ./Τοπ. Κοινότητα	Τοποθεσία	Καλλιέργεια

Η συγκεκριμένη παράβαση Πολλαπλής Συμμόρφωσης επιφέρει μείωση των ενισχύσεων που δικαιούστε για το έτος 2018. Διατηρείτε τη δυνατότητα να υποβάλλετε ένσταση στην υπηρεσία μας κατά της εν λόγω κύρωσης, εντός δέκα εργάσιμων ημερών από την παραλαβή της παρούσας επιστολής, προσκομίζοντας αποδεικτικά στοιχεία, όπως προϋφιστάμενες της διαπίστωσης της καύσης, σχετικές άδειες της αρμόδιας Πυροσβεστικής Υπηρεσίας και της Διεύθυνσης Αγροτικής Οικονομίας & Κτηνιατρικής της οικείας Περιφερειακής Ενότητας.

Είμαστε στη διάθεσή σας για κάθε περαιτέρω διευκρίνιση.

**Ο ΠΡ/ΝΟΣ ΤΗΣ Δ/ΝΣΗΣ <<ή ΜΟΝΑΔΑΣ>>**

**ΠΑΡΑΡΤΗΜΑ ΙΙ**  
**ΜΗΤΡΩΟ ΕΙΣΡΩΩΝ - ΕΚΡΩΩΝ & ΗΜΕΡΟΛΟΓΙΟ ΓΕΩΡΓΙΚΩΝ ΕΡΓΑΣΙΩΝ**

ΟΝΟΜΑΤΕΠΩΝΥΜΟ ΓΕΩΡΓΟΥ Ή ΕΠΩΝΥΜΙΑ:	
ΠΑΤΡΩΝΥΜΟ:	
ΑΦΜ:	
ΕΔΡΑ ΕΚΜΕΤΑΛΛΕΥΣΗΣ:	

**Οδηγίες Συμπλήρωσης Πινάκων :**

**Πίνακας Α:** Γίνεται η αναλυτική καταγραφή όλων των εφοδίων που εισάγονται στην εκμετάλλευση, εκτός ζωοτροφών και κτηνιατρικών φαρμάκων, καθώς και των στοιχείων των προμηθευτών τους. Στην στήλη **ΕΙΔΟΣ ΠΡΟΪΟΝΤΟΣ** καταχωρείται η κατηγορία που ανήκει το προϊόν π.χ. φυτοπροστατευτικά (εντομοκτόνα, ζιζανιοκτόνα, μυκητοκτόνα κ.α.), απωθητικά, κοπριά, λιπάσματα, βολβοί, σπόροι κ.α. Η στήλη **ΑΝΑΛΟΓΙΑ Ν-Ρ-Κ (ΓΙΑ ΛΙΠΑΣΜΑΤΑ)** συμπληρώνεται μόνο για τις καταχωρήσεις λιπασμάτων. Πάνω στη συσκευασία του λιπάσματος αναγράφεται η αναλογία **Ν (Αζωτο) - Ρ (Φώσφορος) - Κ (Κάλιο)** π.χ. «11-15-15».

**Πίνακας Β:** Γίνεται αναλυτική καταγραφή όλων των ζωοτροφών και των προσθέτων τους που εισάγονται στην εκμετάλλευση, καθώς και των προμηθευτών τους. Όσον αφορά τις ιδιοπαραγόμενες εντός της εκμετάλλευσης ζωοτροφές, καταγράφονται επίσης στον πίνακα Β και ως προμηθευτής αναγράφεται η φράση «ιδιοπαραγόμενες». Σημειώνονται με «Ν» ή «Ο» (ΝΑΙ ή ΟΧΙ) η αντίστοιχη στήλη εφ' όσον πρόκειται για βιολογικές, γενετικά τροποποιημένες ή φαρμακούχες ζωοτροφές. Επίσης, καταγράφεται η χρονική περίοδος χορήγησης της κάθε παρτίδας ζωοτροφών (π.χ.: «7-25.5.2013»), καθώς και η κατηγορία ζώων στα οποία χορηγήθηκε (π.χ.: «γαλακτοπαραγωγές αγελάδες» ή «παχυνόμενα χοιρίδια 1 – 6 μηνών»)

**Πίνακας Γ:** Καταχωρούνται όλες οι γεωργικές εργασίες αναλυτικά για κάθε αγροτεμάχιο της εκμετάλλευσης. Ο αύξων αριθμός αγροτεμαχίου (Α/Α) της τελευταίας Αίτησης Ενιαίας Ενίσχυσης, η τοποθεσία, η έκταση σε Ha [1 Ha (εκτάριο) = 10 στρέμματα] και η καλλιέργεια είναι τα στοιχεία που περιγράφουν το αγροτεμάχιο που πραγματοποιήθηκε η συγκεκριμένη γεωργική εργασία. Το είδος προϊόντος, το εμπορικό όνομα / ποικιλία και η ποσότητα, είναι τα στοιχεία που περιγράφουν το προϊόν που χρησιμοποιήθηκε στη συγκεκριμένη εργασία. Αν έγινε χρήση περισσότερων προϊόντων συμπληρώνονται και στις επόμενες γραμμές. Στην στήλη **ΕΡΓΑΣΙΑ** καταγράφεται μια σύντομη περιγραφή της γεωργικής εργασίας π.χ. λίπανση, σπορά, ζιζανιοκτονία κ.τ.λ. Η στήλη **ΠΕΡΙΓΡΑΦΗ ΑΙΤΙΑΣ / ΠΑΡΑΤΗΡΗΣΕΙΣ** συμπληρώνεται όταν πραγματοποιηθεί στο αγροτεμάχιο κάποια εργασία εκτός καθιερωμένου προγράμματος π.χ. μυκητοκτονία, οπότε συμπληρώνουμε στη στήλη ότι π.χ. παρατηρήθηκε γκρι με καφέ αποχρωματισμός στην επιφάνεια των φύλλων του φυτού, καθώς και για κάθε σκόπιμη παρατήρηση.

**Πίνακας Δ:** Γίνεται η καταγραφή όλων των παραγόμενων προϊόντων που εξέρχονται από την εκμετάλλευση και τα στοιχεία των αποδεκτών τους (αγοραστών).

**Σημείωση:** Φωτοτυπήστε τα κενά φύλλα των πινάκων πριν τα συμπληρώσετε, έτσι ώστε να έχετε τη δυνατότητα συμπλήρωσης νέων φύλλων στο μητρώο σας όταν γεμίσουν οι υπάρχοντες πίνακες με τις καταγραφές σας, αριθμώντας ξεχωριστά τα επιμέρους φύλλα κάθε πίνακα. Σε περίπτωση που το εύρος μίας στήλης δεν επαρκεί, η εγγραφή συνεχίζεται στην επόμενη γραμμή του πίνακα.

**Προσοχή:** Η τήρηση και η διαρκής ενημέρωση του παρόντος Μητρώου, αποτελεί υποχρέωση των γεωργών που λαμβάνουν ενισχύσεις, σύμφωνα με την ΚΥΑ 262385/21.4.10 (ΦΕΚ 509 τ. Β'), στα πλαίσια της Πολλαπλής Συμμόρφωσης. Αντίστοιχα μητρώα που τηρούνταν με βάση προϋπάρχοντα του παρόντος υποδείγματα, γίνονται αποδεκτά για τον έλεγχο της Πολλαπλής Συμμόρφωσης και μπορούν να συνεχίσουν να τηρούνται αντί του παρόντος, εφ' όσον παρέχουν τη δυνατότητα καταγραφής τουλάχιστον των στοιχείων που περιλαμβάνονται στους παρακάτω πίνακες. Μαζί με το παρόν Μητρώο θα πρέπει να διατηρούνται όλα τα παραστατικά αγοράς και οι ετικέτες των εφοδίων, καθώς και τα παραστατικά πώλησης των προϊόντων. Η τήρηση του παρόντος Μητρώου, είναι ανεξάρτητη και δεν απαλλάσσει επ' ουδενί το γεωργό από την υποχρέωση τήρησης του Μητρώου Φαρμακευτικής Αγωγής, των Μητρώων Κτηνοτροφικής Εκμετάλλευσης για τη Σήμανση και Καταγραφή Ζωικού Κεφαλαίου, καθώς και οποιουδήποτε άλλου Μητρώου, Βιβλίου ή Στοιχείου απαιτείται από την εθνική και κοινοτική νομοθεσία, γεωργικής, υγειονομικής, φορολογικής ή οποιασδήποτε άλλης φύσης.









